




Circulated Area/
Région circulée 60m 

 **Committee of Adjustment
Comité de dérogation**

**CIRCULATION MAP /
PLAN DE CIRCULATION**

©Parcel data is owned by Teranet Enterprises Inc. and its suppliers
All rights reserved. May not be produced without permission
THIS IS NOT A PLAN OF SURVEY

©Les données de parcelles appartient à Teranet Enterprises Inc.
et à ses fournisseurs. Tous droits réservés. Ne peut être reproduit
sans autorisation. CECI N'EST PAS UN PLAN D'ARPENTAGE

 **SUBJECT LAND / TERRAIN EN QUESTION**
432 ch. David Manchester Road


**NOT TO SCALE
NON À L'ÉCHELLE**