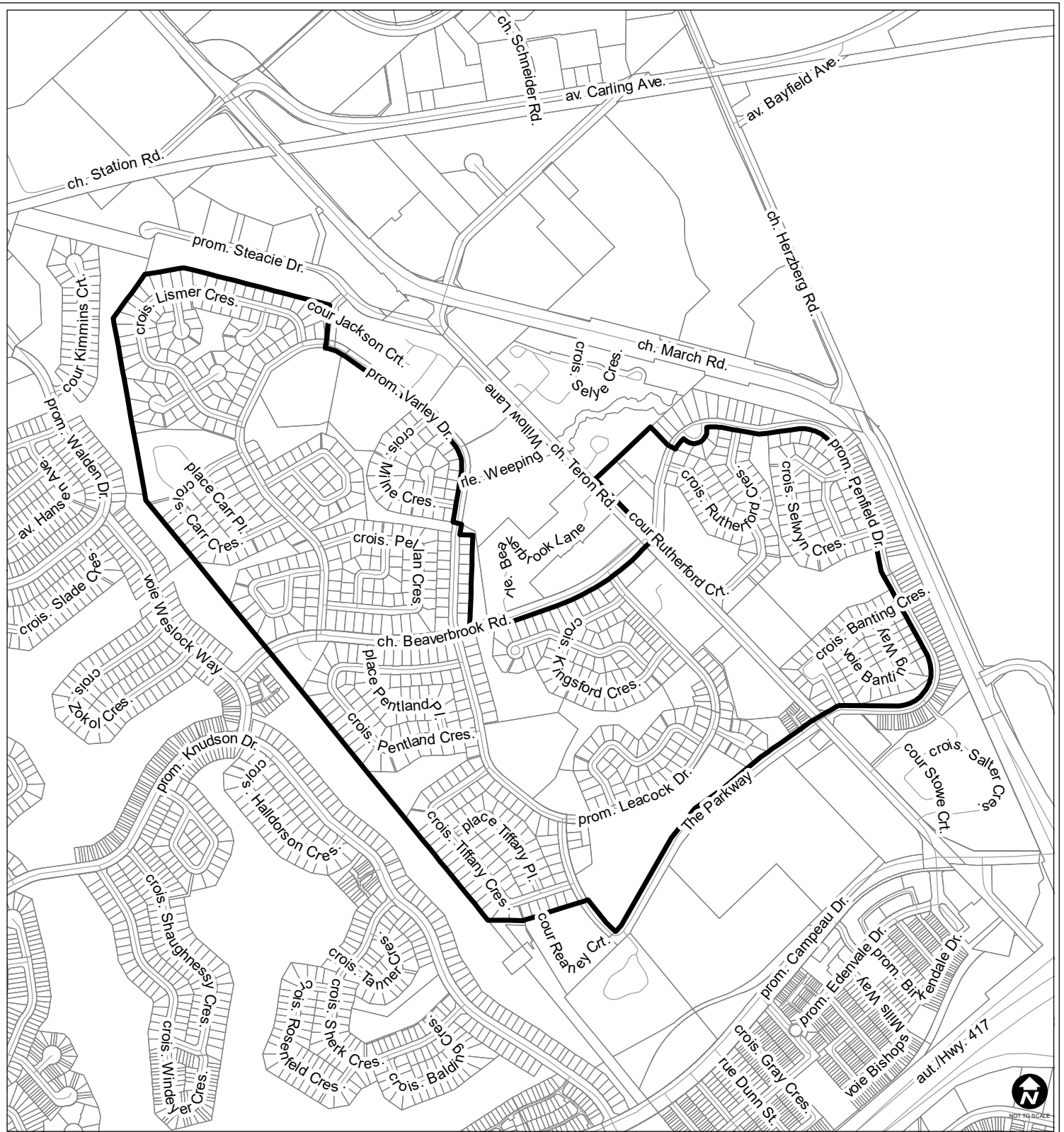


Document 5: HCD Feasibility Assessment Areas



**BEAVERBROOK HCD FEASIBILITY ASSESSMENT AREA /
ZONE D'ÉVALUATION DE LA FAISABILITÉ DU DCP BEAVERBROOK**

ACS2024-PRE-RHU-0046 24-0524-A

I:\CO\2024\Heritage\HCD_Study\5a Beaverbrook

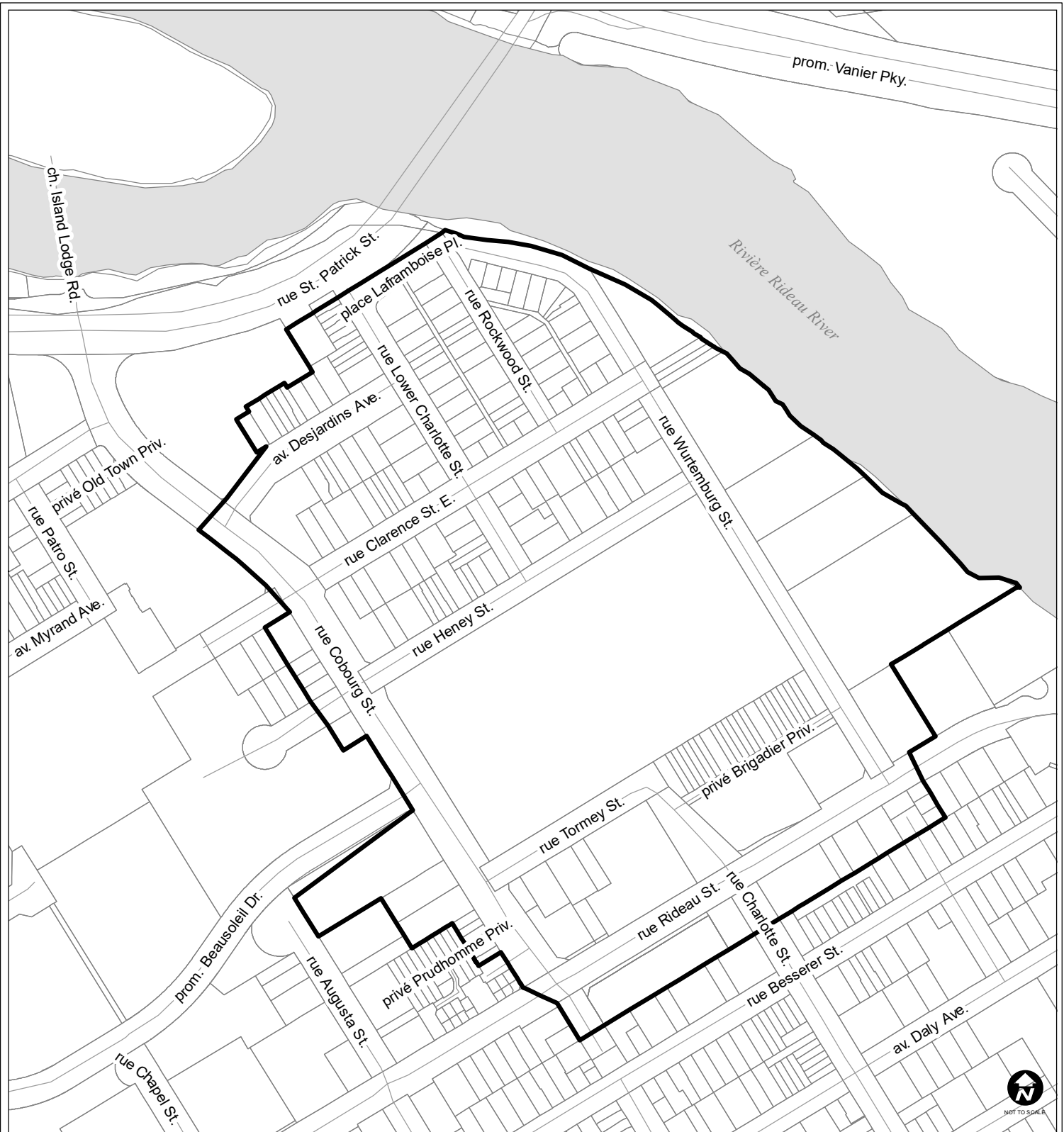
©Parcel data is owned by Teranet Enterprises Inc. and its suppliers
All rights reserved. May not be produced without permission
THIS IS NOT A PLAN OF SURVEY

©Les données de parcelles appartient à Teranet Entreprises Inc.
et à ses fournisseurs. Tous droits réservés. Ne peut être reproduit
sans autorisation. CE CI N'EST PAS UN PLAN D'ARPENTAGE

REVISION / RÉVISION - 2024 / 05 / 14



Beaverbrook HCD Feasibility Assessment Area /
Zone d'évaluation de la faisabilité du DCP Beaverbrook



**MACDONALD GARDENS PARK HCD FEASIBILITY ASSESSMENT AREA /
ZONE D'ÉVALUATION DE LA FAISABILITÉ DU DCP DU PARC MACDONALD
GARDENS**

ACS2024-PRE-RHU-0046 24-0524-A

I:\CO\2024\Heritage\HCD_Study\5b MacDonaldGdns

©Parcel data is owned by Teranet Enterprises Inc. and its suppliers
All rights reserved. May not be produced without permission
THIS IS NOT A PLAN OF SURVEY

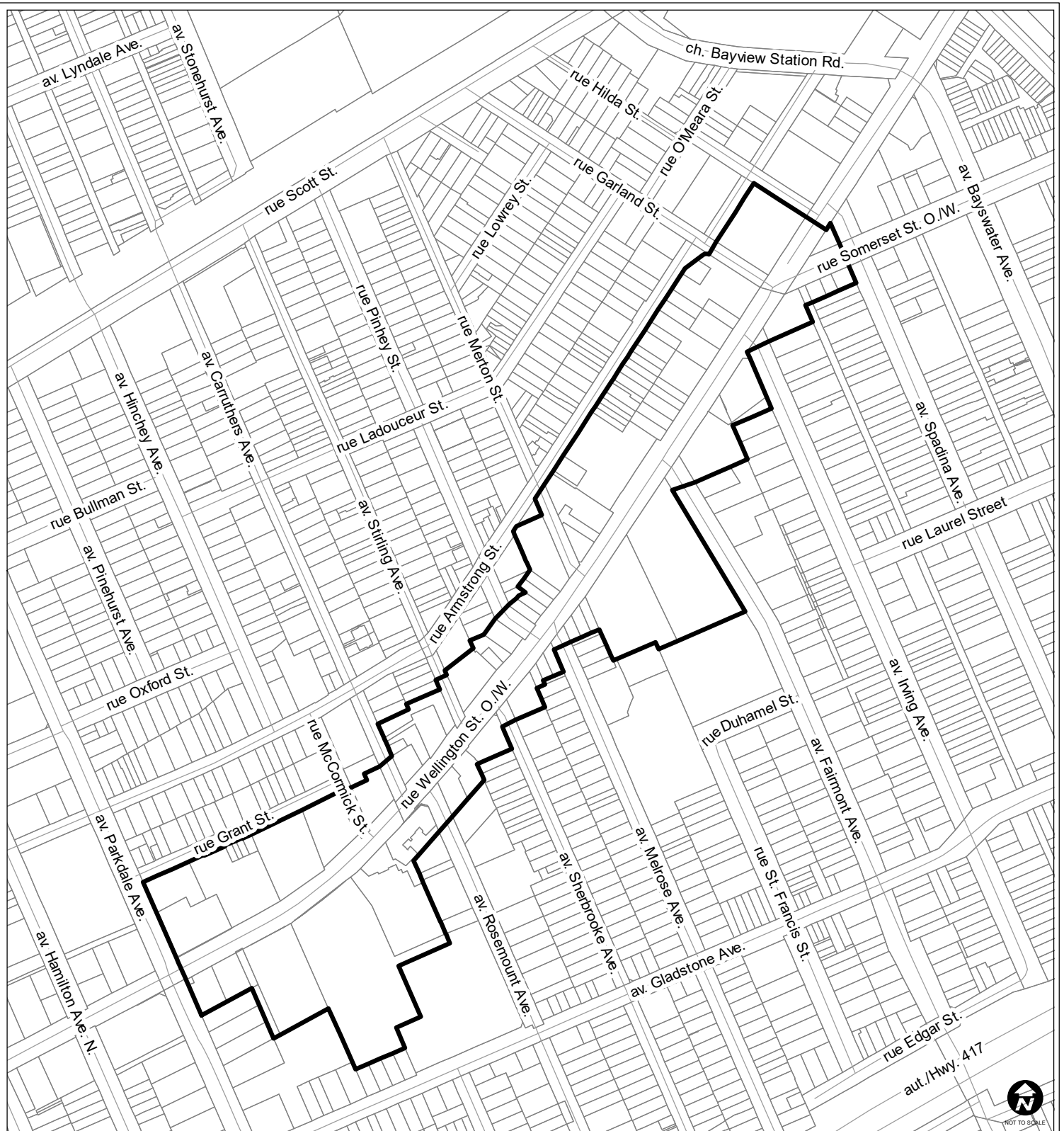
©Les données de parcelles appartient à Teranet Enterprises Inc.
et à ses fournisseurs. Tous droits réservés. Ne peut être reproduit
sans autorisation. CECI N'EST PAS UN PLAN D'ARPENTAGE

REVISION / RÉVISION - 2024 / 05 / 14



Macdonald Gardens Park HCD Feasibility Assessment Area /
Zone d'évaluation de la faisabilité du DCP du parc Macdonald Gardens

DRAFT **5b**
CARTE



**WELLINGTON STREET WEST HCD FEASIBILITY ASSESSMENT AREA /
ZONE D'ÉVALUATION DE LA FAISABILITÉ DU DCP DE LA RUE WELLINGTON OUEST**

ACS2024-PRE-RHU-0046 24-0524-A

I:\CO\2024\Heritage\HCD_Study\5cWellingWHinton

©Parcel data is owned by Teranet Enterprises Inc. and its suppliers
All rights reserved. May not be produced without permission
THIS IS NOT A PLAN OF SURVEY

©Les données de parcelles appartient à Teranet Entreprises Inc.
et à ses fournisseurs. Tous droits réservés. Ne peut être reproduit
sans autorisation. CECI N'EST PAS UN PLAN D'ARPENTAGE

REVISION / RÉVISION - 2024 / 05 / 14



Wellington Street West HCD Feasibility Assessment Area /
Zone d'évaluation de la faisabilité du DCP de la rue Wellington Ouest



NOT TO SCALE

DRAFT
5c
CARTE



**ISLAND PARK DRIVE HCD FEASIBILITY ASSESSMENT AREA /
ZONE D'ÉVALUATION DE LA FAISABILITÉ DU DCP D'ISLAND PARK DRIVE**

ACS2024-PRE-RHU-0046 24-0524-A

I:\CO\2024\Heritage\HCD_Study\5d IslandPark

©Parcel data is owned by Teranet Enterprises Inc. and its suppliers
All rights reserved. May not be produced without permission
THIS IS NOT A PLAN OF SURVEY

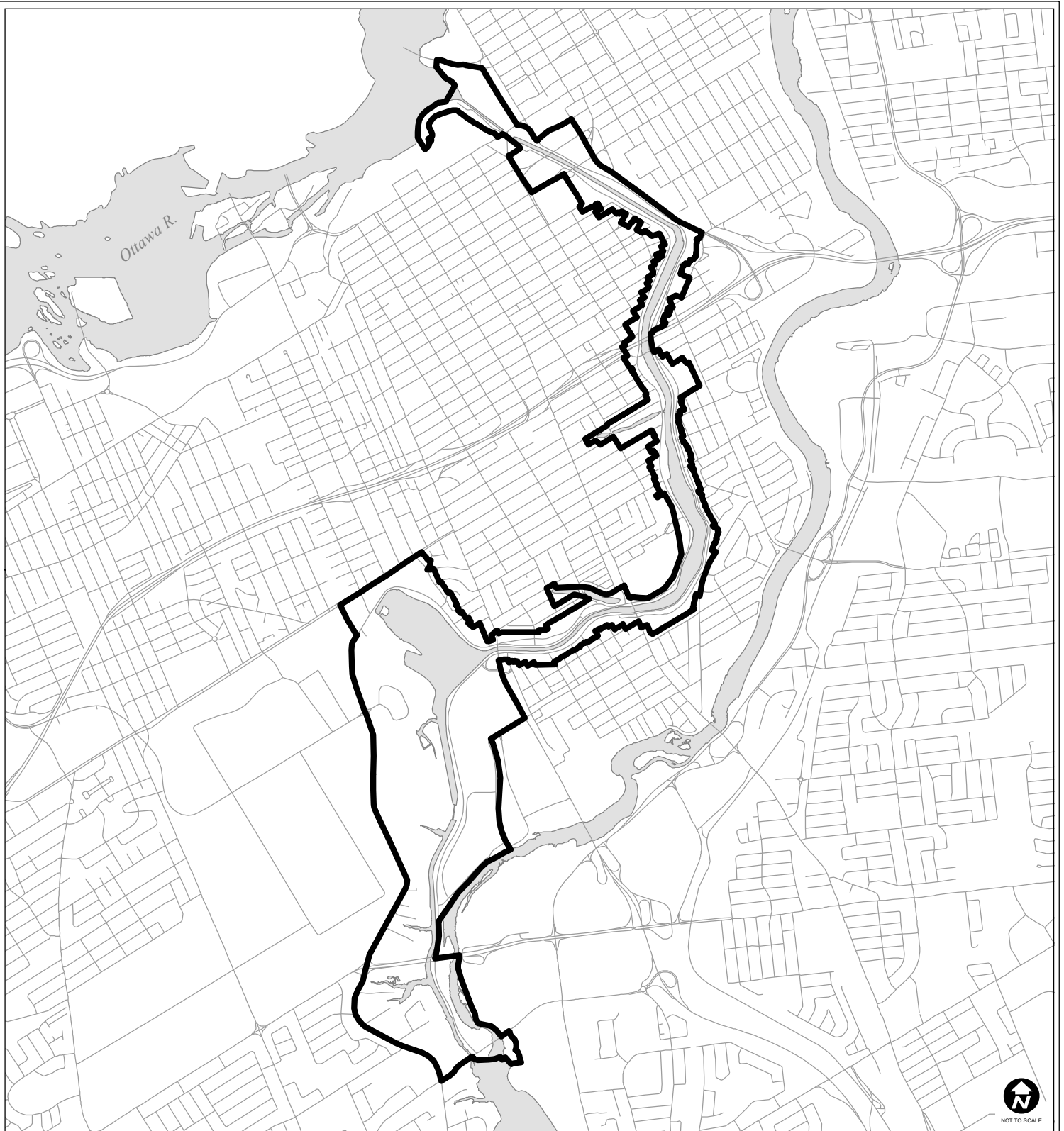
©Les données de parcelles appartient à Teranet Enterprises Inc.
et à ses fournisseurs. Tous droits réservés. Ne peut être reproduit
sans autorisation. CECI N'EST PAS UN PLAN D'ARPENTAGE

REVISION / RÉVISION - 2024 / 05 / 14



Island Park Drive HCD Feasibility Assessment Area /
Zone d'évaluation de la faisabilité du DCP d'Island Park Drive


DRAFT **5d**
CARTE



**RIDEAU CANAL CULTURAL LANDSCAPE STUDY AREA /
ZONE D'ÉTUDE DU PAYSAGE CULTUREL DU CANAL RIDEAU**

ACS2024-PRE-RHU-0046 24-0524-A

I:\CO\2024\Heritage\HCD_Study\5e Rideau Canal

 Rideau Canal Cultural Landscape Study Area /
Zone d'étude du paysage culturel du canal Rideau

©Parcel data is owned by Teranet Enterprises Inc. and its suppliers
All rights reserved. May not be produced without permission
THIS IS NOT A PLAN OF SURVEY

©Les données de parcelles appartient à Teranet Entreprises Inc.
et à ses fournisseurs. Tous droits réservés. Ne peut être reproduit
sans autorisation. CE CI N'EST PAS UN PLAN D'ARPENTAGE

REVISION / RÉVISION - 2024 / 05 / 14

DRAFT **5e**
CARTE