













Land Use and Density Strategy / Stratégie d'aménagement et de densité des terres

For illustrative purposes only. Does not serve as rezoning enabling policy and does not create development rights.
À titre d'illustration seulement. N'est pas destiné à mettre en place une politique de demande de rezonage et ne crée ni droits pour l'aménagement.

-  Major Transit Stations and Lines / Principales gares et lignes de transport en commun
-  Corridor - Minor / Couloir - Rue principale mineure
-  Corridor - Mainstreet / Couloir - Rue principale
-  Hub and Transit Centre / Carrefour et Centre de contrôle des opérations du transport en commun

-  High Density Residential / Quartier résidentiel de densité élevée
-  Mid Density Missing Middle (8-12+ units per lot) / Logements intermédiaires manquants – densité moyenne (8 bâtiments de 12 logements et plus par lot)
-  Low Density Missing Middle (4-6 units per lot) / Logements intermédiaires manquants – faible densité (4 bâtiments de 6 logements par lot)
-  Neighbourhood Transition Areas / Secteurs de densification supplémentaire

-  Kanata North Economic District / District économique de Kanata-Nord
-  Future Expansion Areas / Zones d'expansion urbaine
-  Industrial and Logistics / Industrie et Logistique
-  Greenspace / Espace vert

