

This is Schedule 240 to Zoning By-law No. 2026-50
Annexe 240 au Règlement de zonage n° 2026-50

Legend / Légende



Area A / Secteur A



Revision / Révision - YYYY / MM / DD

25-0709-G

M:\Zoning_bylaw\Schedules

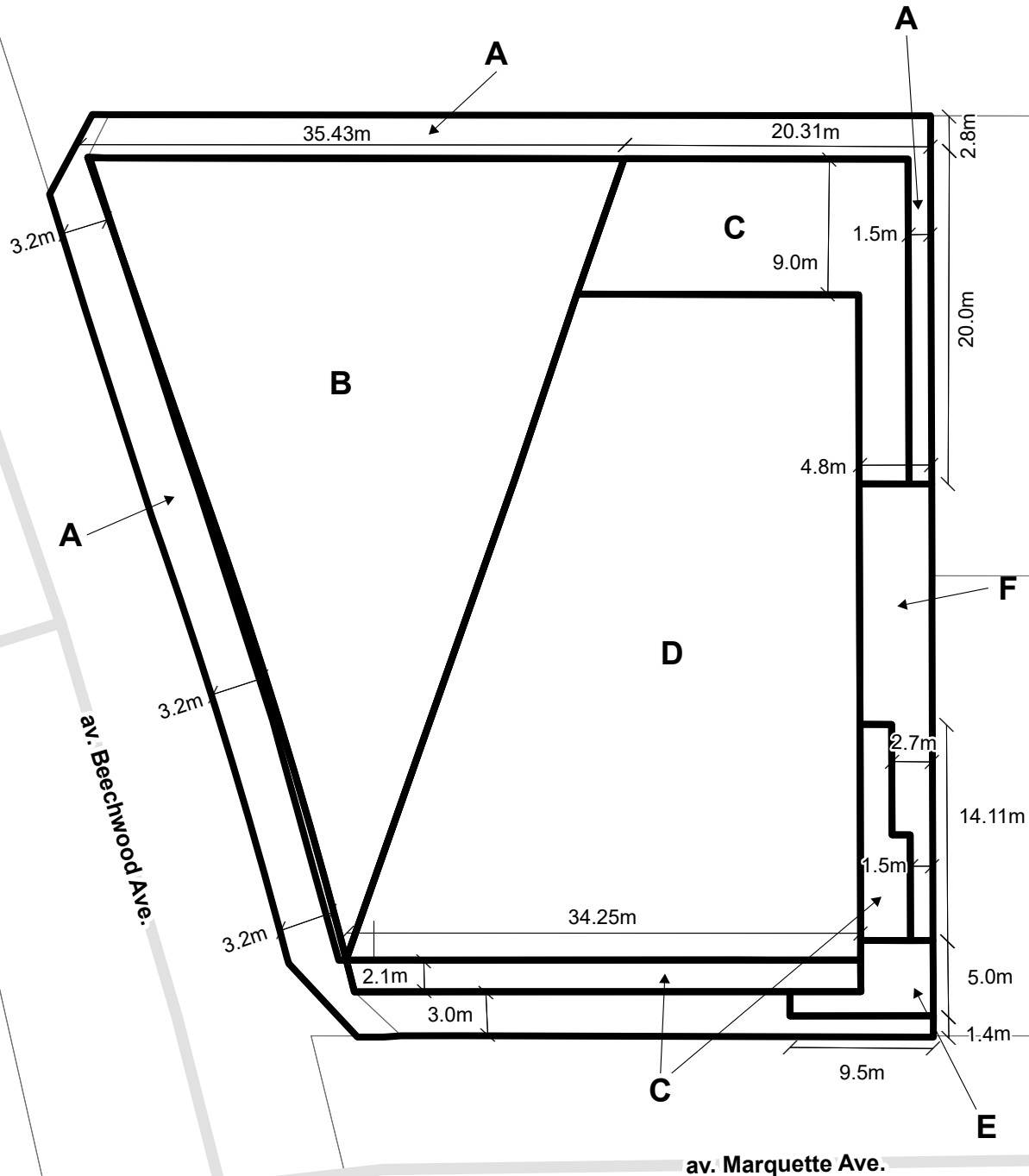


©Parcel data is owned by Teranet Enterprises Inc. and its suppliers. All rights reserved. May not be produced without permission. THIS IS NOT A PLAN OF SURVEY / Les données de parcelles appartiennent à Teranet Enterprises Inc. et à ses fournisseurs. Tous droits réservés. Ne peut être reproduit sans autorisation. CECI N'EST PAS UN PLAN D'ARPENTAGE

Property parcel information matches Teranet parcel information as of the revision date for this schedule / En date de la révision de la présente annexe, les renseignements sur la parcelle correspondent aux renseignements de Teranet



av. Jolliet Ave.



This is Schedule 241 to Zoning By-law No. 2026-50
Annexe 241 au Règlement de zonage n° 2026-50

Legend / Légende

Minimum required setbacks /
 Reuls minimaux requis

**Maximum Permitted Building Height /
 Hauteur de bâtiment maximale permise**

Area / Secteur	Metres / mètres
A	0.15m
B	76.69m
C	27.5m
D	34.0m
E	1.0m
F	1.8m



Revision / Révision - YYYY / MM / DD

25-0719-R

M:\Zoning_bylaw\Schedules



©Parcel data is owned by Teranet Enterprises Inc. and its suppliers. All rights reserved. May not be produced without permission.
 THIS IS NOT A PLAN OF SURVEY / Les données de parcelles appartiennent à Teranet Enterprises Inc. et à ses fournisseurs.
 Tous droits réservés. Ne peut être reproduit sans autorisation. CE CI N'EST PAS UN PLAN D'ARPENTAGE

Property parcel information matches Teranet parcel information as of the revision date for this schedule / En date de la révision de la présente annexe, les renseignements sur la parcelle correspondent aux renseignements fournis par Teranet.



NOT TO SCALE



**This is Schedule 242 to Zoning By-law No. 2026-50
Annexe 242 au Règlement de zonage n° 2026-50**

Legend / Légende

- Area / Secteur A
- Area / Secteur B

**Maximum Permitted Building Height
(Number of Storeys) /
Hauteur de bâtiment maximale permise
(Nombre d'étages maximal)**

Number / nombre	Metres above grade / mètres au-dessus du sol
1	84.5m (27 storeys/étages)
2	84.5m (27 storeys/étages)
3	22.5m (7 storeys/étages)



Revision / Révision - YYYY / MM / DD

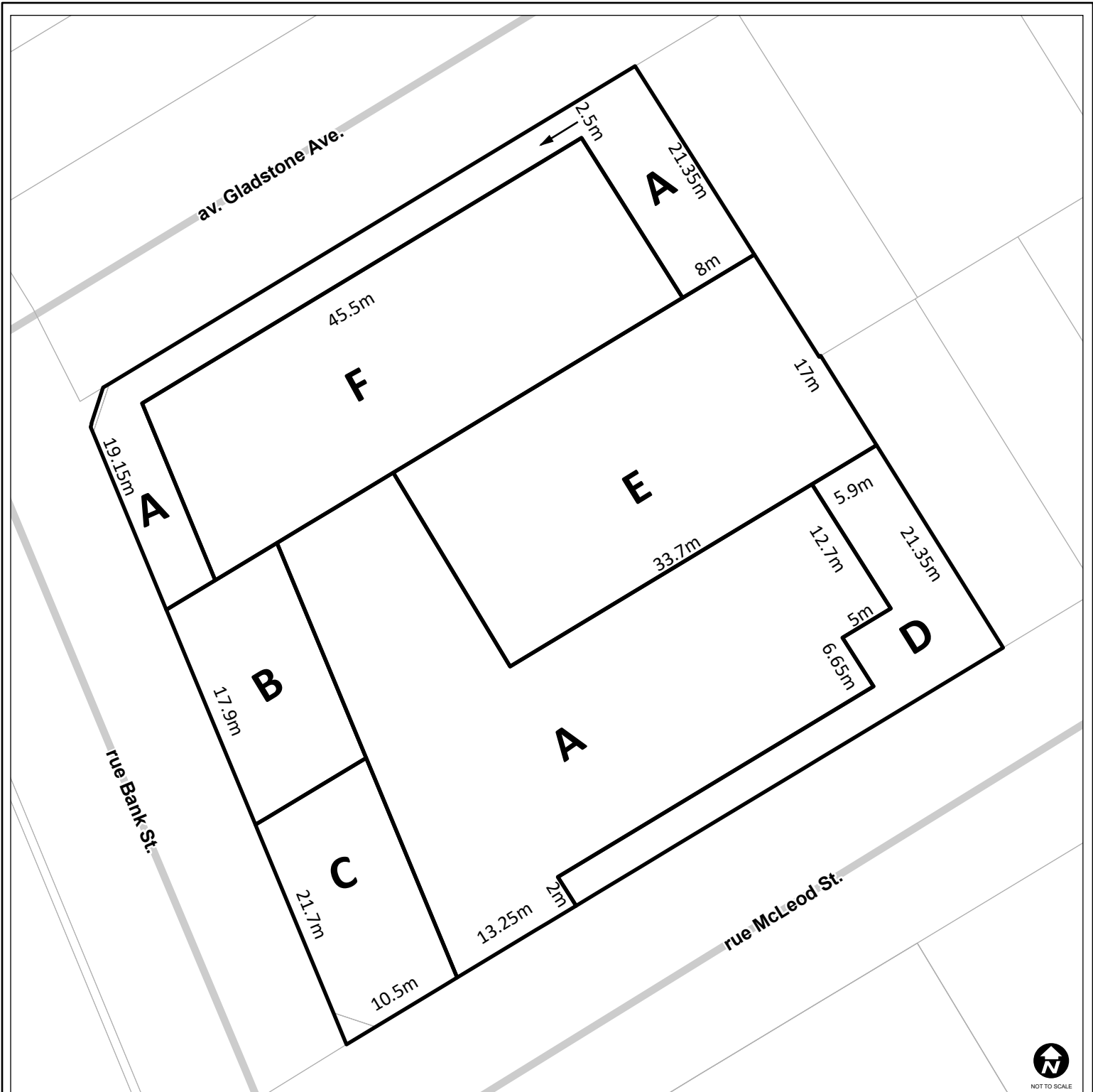
25-0720-R

M:\Zoning_bylaw\Schedules



©Parcel data is owned by Teranet Enterprises Inc. and its suppliers. All rights reserved. May not be produced without permission. THIS IS NOT A PLAN OF SURVEY / Les données de parcelles appartiennent à Teranet Enterprises Inc. et à ses fournisseurs. Tous droits réservés. Ne peut être reproduit sans autorisation. CECI N'EST PAS UN PLAN D'ARPENTAGE

Property parcel information matches Teranet parcel information as of the revision date for this schedule / En date de la révision de la présente annexe, les renseignements sur la parcelle correspondent aux renseignements de Teranet



**This is Schedule 243 to Zoning By-law No. 2026-50
Annexe 243 au Règlement de zonage n° 2026-50**

**Maximum Permitted Building Height /
Hauteur de bâtiment maximale permise**

Area / Secteur	Metres above grade / mètres au-dessus du sol
A	28.50m (8 Storeys / Étages)
B	12.7m
C	22m (6 Storeys / Étages)
D	22m (6 Storeys / Étages)
E	6.7m (1 Storey / Étage)
F	31.8m (9 Storeys / Étages)



Revision / Révision - YYYY / MM / DD

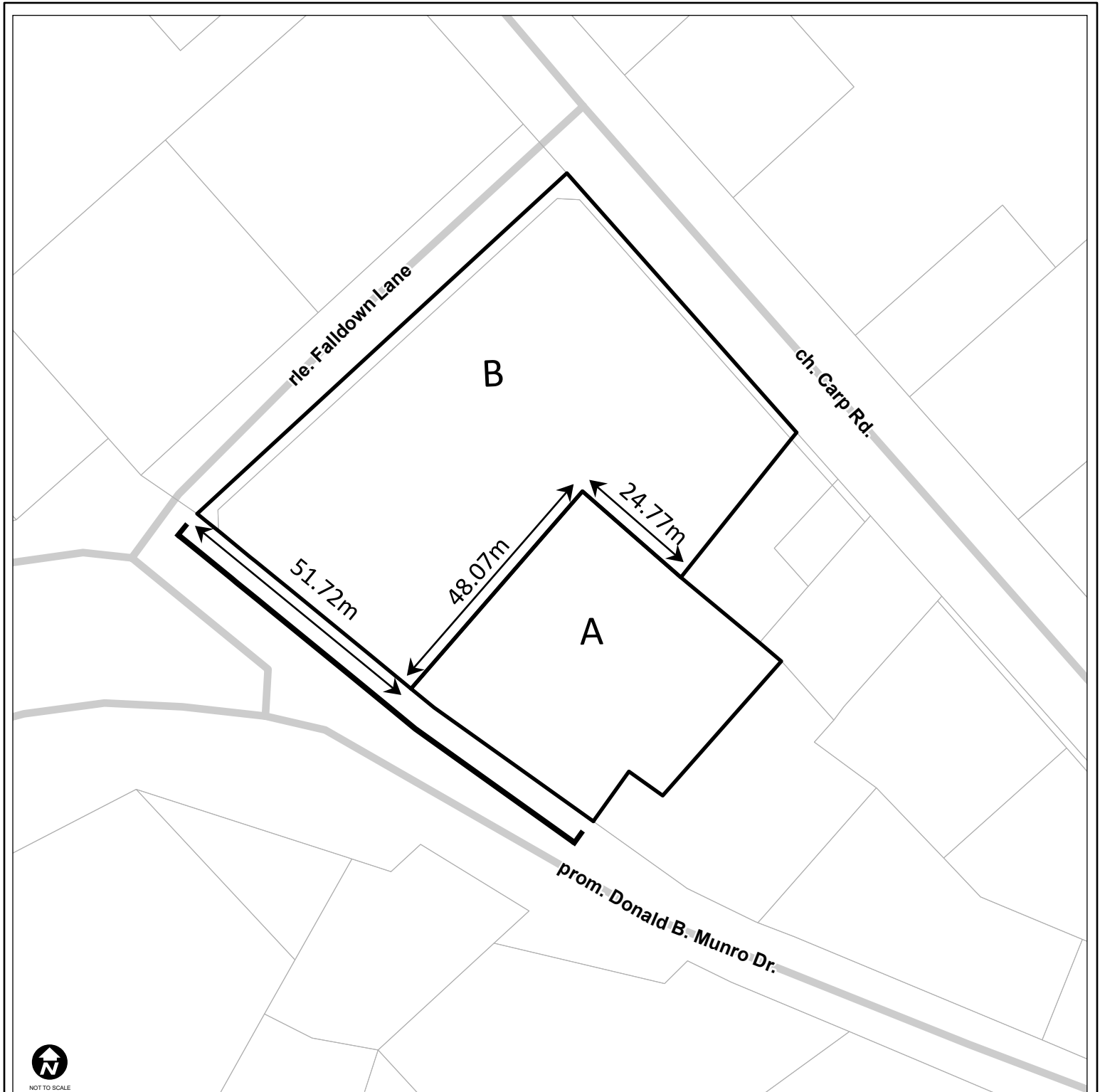
25-0734-H

M:\Zoning_bylaw\Schedules



©Parcel data is owned by Teranet Enterprises Inc. and its suppliers. All rights reserved. May not be produced without permission. THIS IS NOT A PLAN OF SURVEY / Les données de parcelles appartiennent à Teranet Entreprises Inc. et à ses fournisseurs. Tous droits réservés. Ne peut être reproduit sans autorisation. CECI N'EST PAS UN PLAN D'ARPENTAGE

Property parcel information matches Teranet parcel information as of the revision date for this schedule / En date de la révision de la présente annexe, les renseignements sur la parcelle correspondent aux renseignements de Teranet



NOT TO SCALE

**This is Schedule 244 to Zoning By-law No. 2026-50
Annexe 244 au Règlement de zonage n° 2026-50**

**Maximum Permitted Building Height /
Hauteur de bâtiment maximale permise**

Area / Secteur	Metres above grade / mètres au-dessus du sol
A	25m
B	As per VM zone / Selon la désignation de zonage VM
	No required minimum rear yard setback / Pas de retrait minimal de cour arrière exigé



Revision / Révision - YYYY / MM / DD

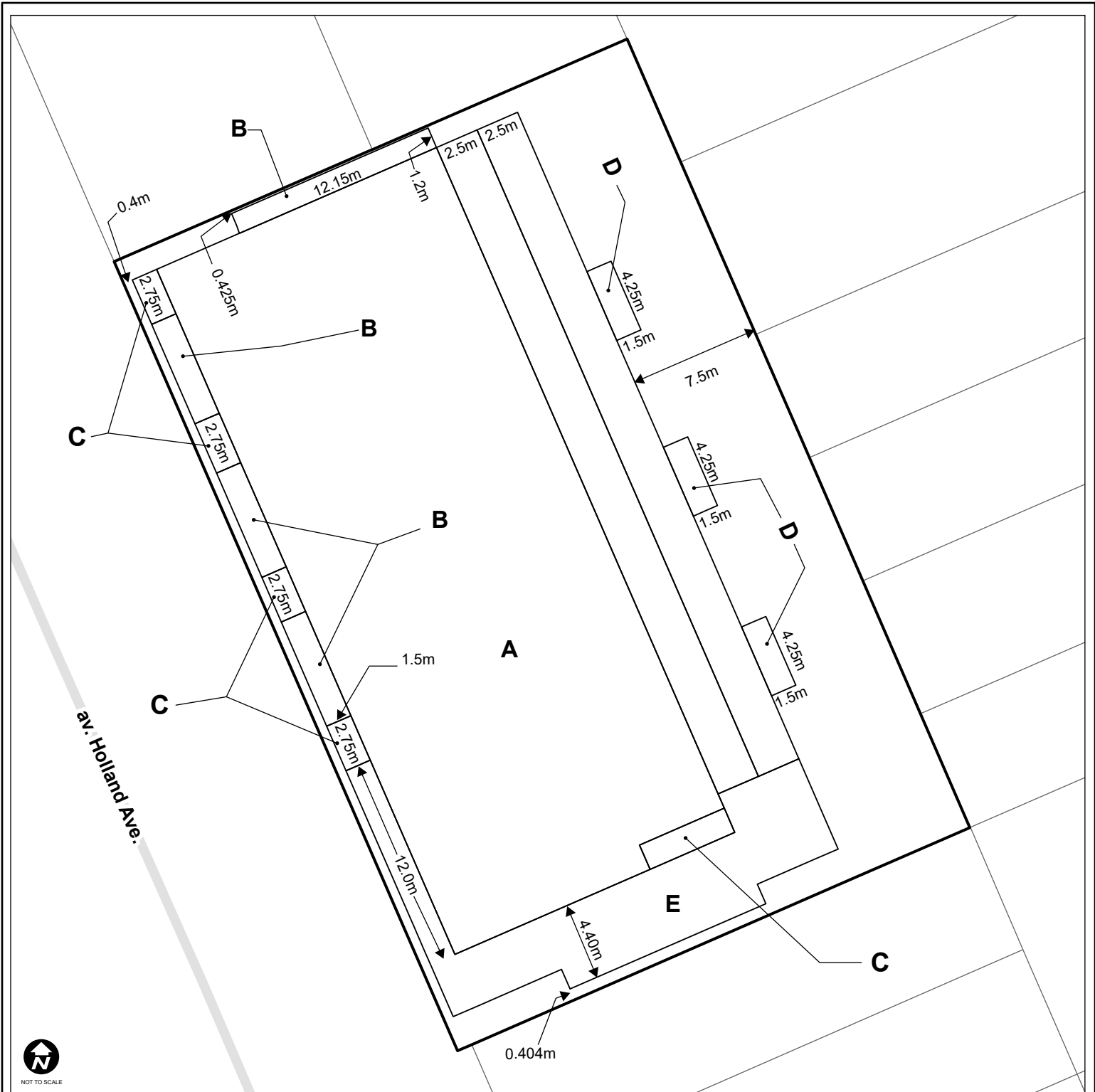
25-0735-H

M:\Zoning_bylaw\Schedules



©Parcel data is owned by Teranet Enterprises Inc. and its suppliers. All rights reserved. May not be produced without permission. THIS IS NOT A PLAN OF SURVEY / Les données de parcelles appartiennent à Teranet Enterprises Inc. et à ses fournisseurs. Tous droits réservés. Ne peut être reproduit sans autorisation. CECI N'EST PAS UN PLAN D'ARPENTAGE

Property parcel information matches Teranet parcel information as of the revision date for this schedule / En date de la révision de la présente annexe, les renseignements sur la parcelle correspondent aux renseignements de Teranet



**This is Schedule 245 to Zoning By-law No. 2026-50
Annexe 245 au Règlement de zonage n° 2026-50**

**Maximum Permitted Building Height /
Hauteur de bâtiment maximale permise**

Area / Secteur	Metres above grade / mètres au-dessus du sol
A	24.8m
B	21.5m
C	18.5m
D	15.5m
E	12.8m



Revision / Révision - YYYY / MM / DD

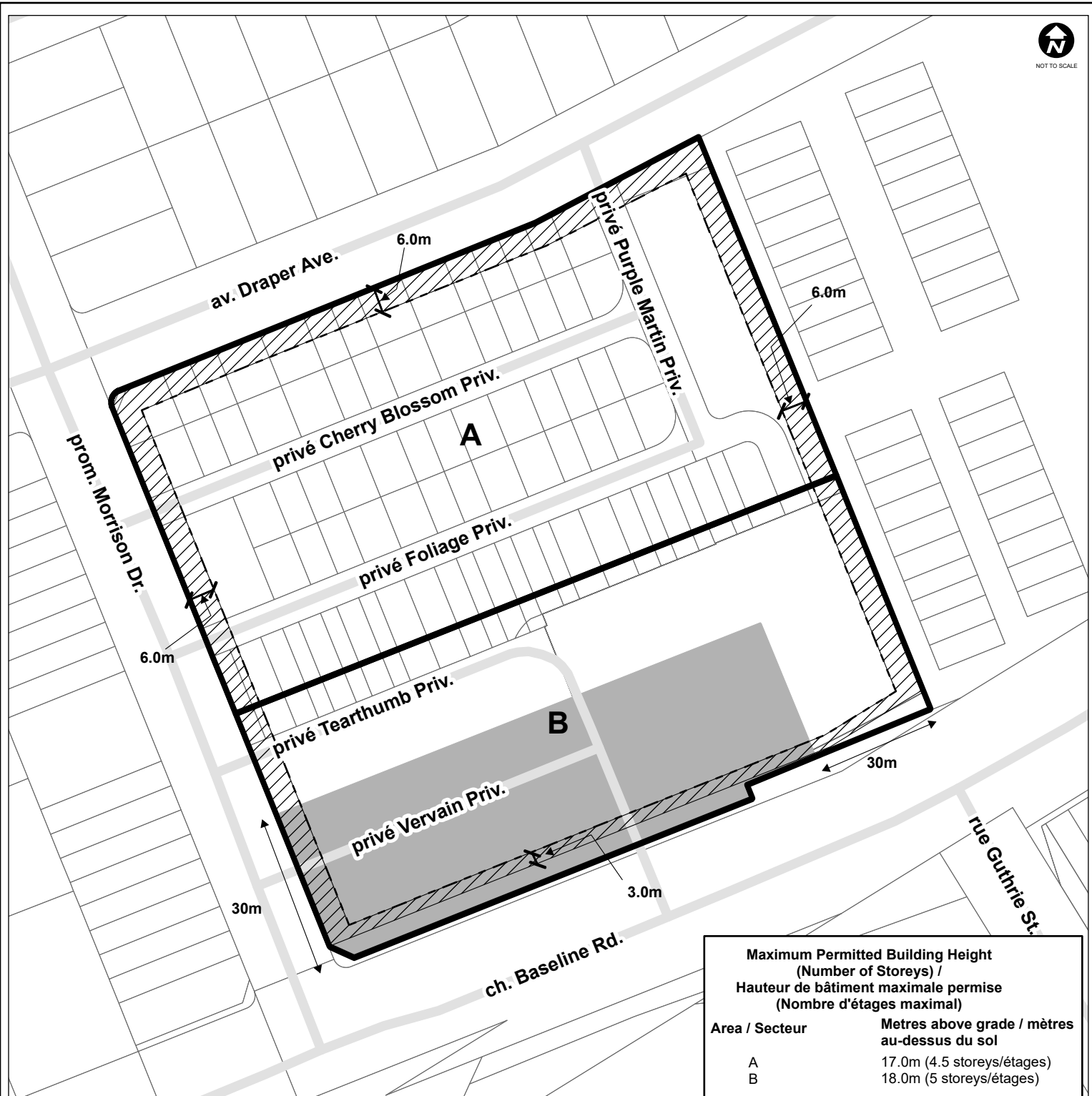
25-0737-R

M:\Zoning_bylaw\Schedules






©Parcel data is owned by Teranet Enterprises Inc. and its suppliers. All rights reserved. May not be produced without permission. THIS IS NOT A PLAN OF SURVEY / Les données de parcelles appartiennent à Teranet Enterprises Inc. et à ses fournisseurs. Tous droits réservés. Ne peut être reproduit sans autorisation. CECI N'EST PAS UN PLAN D'ARPENTAGE

Property parcel information matches Teranet parcel information as of the revision date for this schedule / En date de la révision de la présente annexe, les renseignements sur la parcelle correspondent aux renseignements de Teranet.



This is Schedule 247 to Zoning By-law No. 2026-50
Annexe 247 au Règlement de zonage n° 2026-50

Legend / Légende


-  Minimum Required Stepbacks / Reculs minimaux requis
-  Minimum Yard Setback / Marges de recul minimales
-  Outdoor Patio Area Permitted / terrasse extérieure permise





**This is Schedule 248 to Zoning By-law No. 2026-50
Annexe 248 au Règlement de zonage n° 2026-50**

Legend / Légende



Minimum Yard Setback /
Marges de recul minimales

Maximum Permitted Heights /
Hauteur maximale permise

Area / Secteur Metres above grade / mètres
au-dessus du sol

A	13m
B	25m
C	50m

Minimum height for entire site is 7m /
La hauteur minimale de toute la propriété est de 7 m



Revision / Révision - YYYY / MM / DD

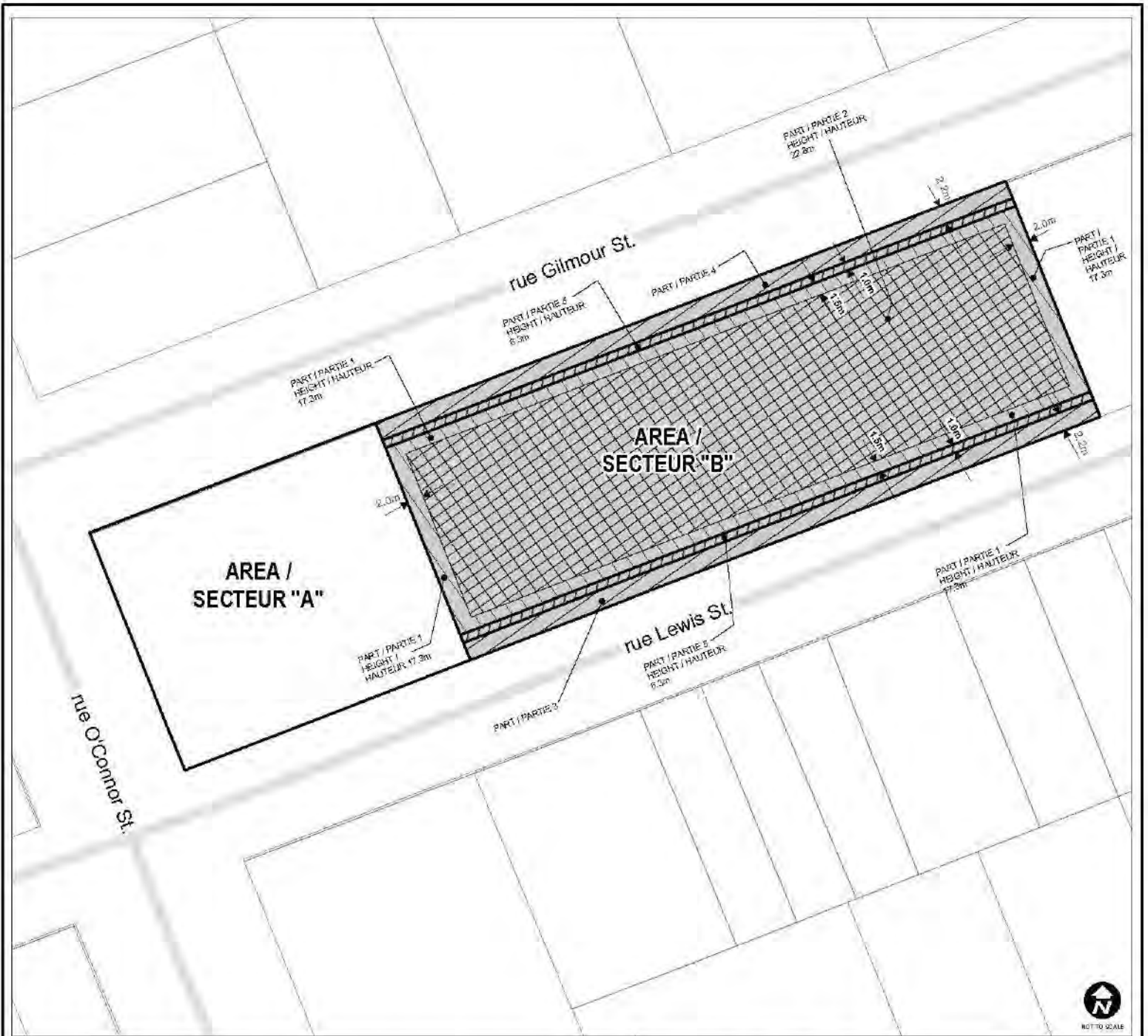
25-0682-D

M:\Zoning_bylaw\Schedules



©Parcel data is owned by Teranet Enterprises Inc. and its suppliers. All rights reserved. May not be produced without permission. THIS IS NOT A PLAN OF SURVEY / Les données de parcelles appartiennent à Teranet Enterprises Inc. et à ses fournisseurs. Tous droits réservés. Ne peut être reproduit sans autorisation. CECI N'EST PAS UN PLAN D'ARPENTAGE

Property parcel information matches Teranet parcel information as of the revision date for this schedule / En date de la révision de la présente annexe, les renseignements sur la parcelle correspondent aux renseignements de Teranet



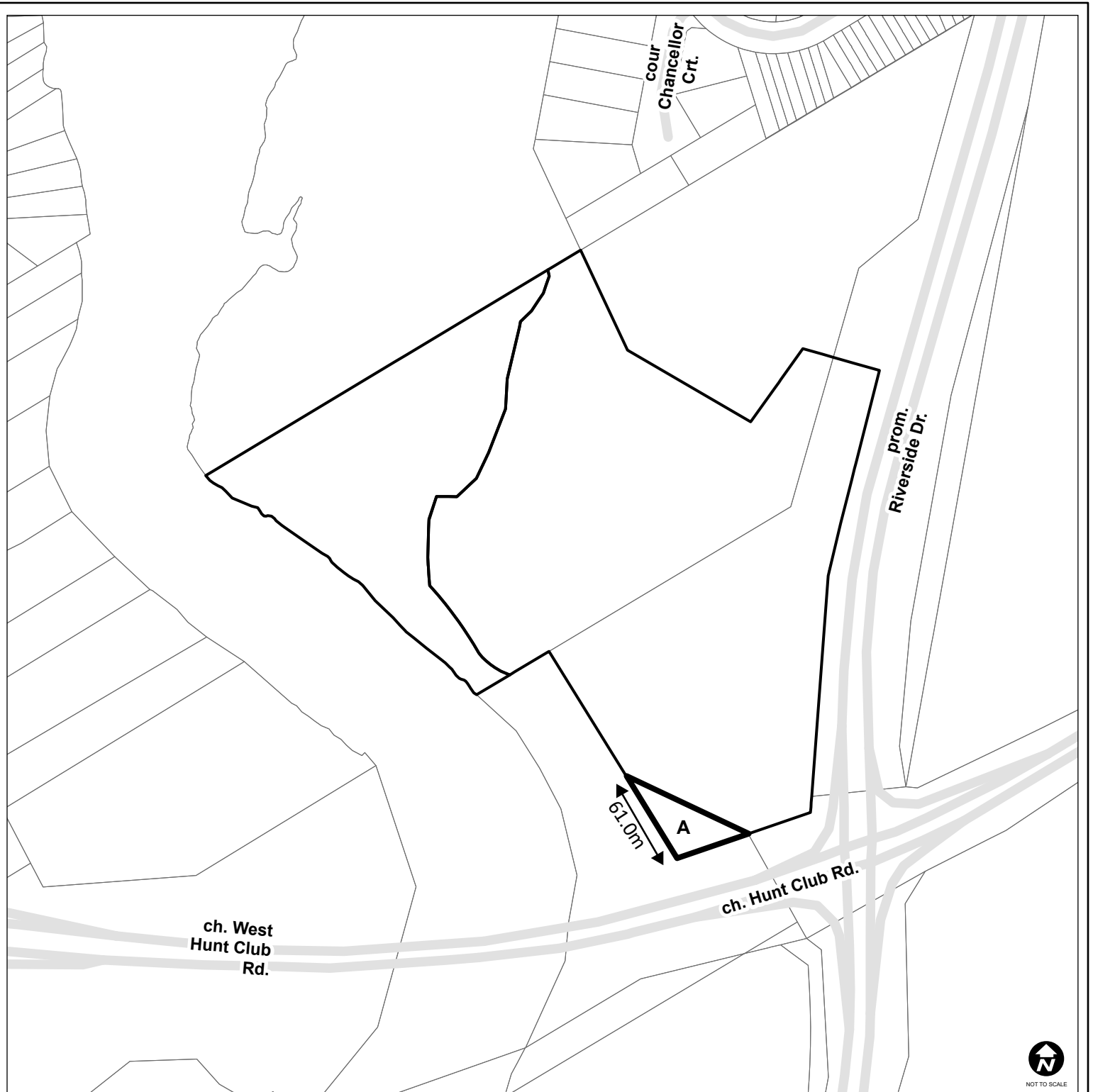
**This is Schedule 250 to Zoning By-law No. 2026-50
Annexe 250 au Règlement de zonage n° 2026-50**

This is Attachment X to By-law Number XXXX-XX, passed (Date)
Pièce jointe n° X du Règlement municipal n° XXXX-XX,
adopté le (date)

- Area / Secteur A** Subject to provisions in Urban Exception 1717 /
Assujettie aux dispositions de l'exception
urbaine 1717.
- Area / Secteur B** Subject to provisions in Urban Exception 1717 /
Assujettie aux dispositions de l'exception
urbaine 1717.
- Part / Partie 1** Maximum number of stories permitted is 6.
Maximum building height permitted is 17.3m /
Le nombre maximal d'étages permis est de 6.
La hauteur maximale permise de l'édifice est de 17,3 m
- Part / Partie 2** Notwithstanding the restriction in part 1:
- The maximum number of stories permitted is 8
- Maximum building height permitted is 22.8m /
Nonobstant la restriction dans la partie 1:
- le nombre maximal d'étages permis est de 8
- la hauteur maximale permise de l'édifice est de 22,8 m
- Part / Partie 3** Minimum yard setback is 2.2m /
La marge de recul minimale de la cour est de 2,2 m
- Part / Partie 4** Minimum yard setback is 2.2m /
La marge de recul minimale de la cour est de 2,2 m
- Part / Partie 5** Maximum number of stories permitted is 2.
Maximum building height permitted is 6.3m /
Le nombre maximal d'étages permis est de 2.
La hauteur maximale permise de l'édifice est de 6,3 m



Partial data derived by Terrain Enterprises Ltd. and its suppliers. All rights reserved. May not be produced without permission.
THIS IS NOT A PLAN OF SURVEY / Les données de parcelles appartiennent à Terrain Enterprises Inc. et à ses fournisseurs.
Tous droits réservés. Ne peut être reproduit sans autorisation. CE CI N'EST PAS UN PLAN D'APPARTENANCE
Property parcel information in English (Terrain) parcel information in French (date of the revision) / E n date de la révision de
la présente annexe, les renseignements sur la parcelle correspondent aux renseignements en français
Page 190



**This is Schedule 251 to Zoning By-law No. 2026-50
Annexe 251 au Règlement de zonage n° 2026-50**

Legend / Légende

Area / Secteur A






Residential use restrictions in the proposed
CM2[1719] S251 H(137 A.S.L) zone /
Restrictions applicables aux utilisations
résidentielles dans la zone projetée
CM2[1719] S251 H(137 A.S.L)





**This is Schedule 252 to Zoning By-law No. 2026-50
Annexe 252 au Règlement de zonage n° 2026-50**

Legend / Légende

-  Minimum Yard Setback / Marges de recul minimales
-  Areas A and B are subject to provisions in Urban Exception 1741/ Les secteurs A et B sont soumis aux dispositions de l'exception urbaine 1741
-  Allowable Building Envelope / Enveloppe de bâtiment permise



Revision / Révision - YYYY / MM / DD

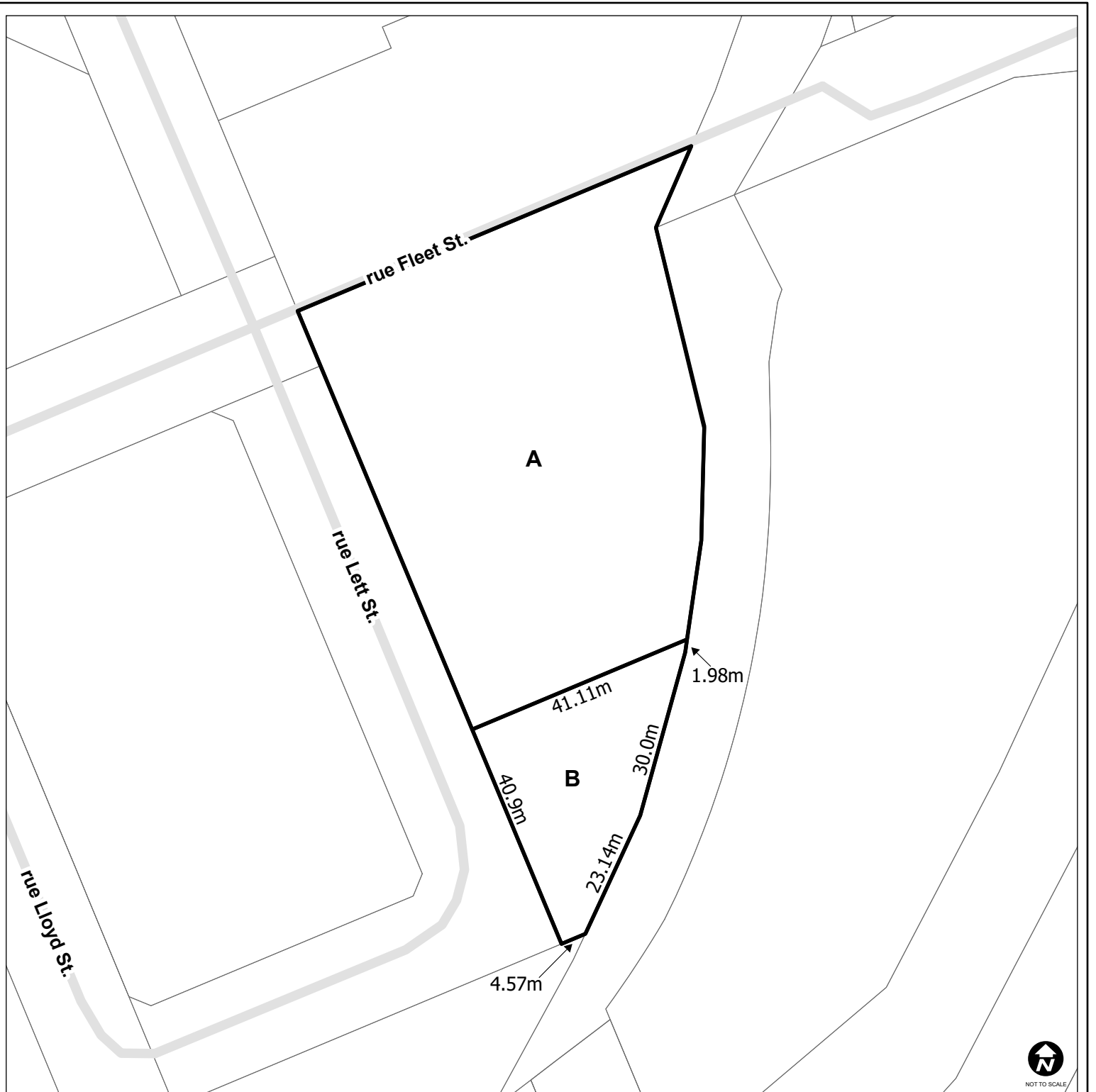
25-0742-E

M:\Zoning_bylaw\Schedules



©Parcel data is owned by Teranet Enterprises Inc. and its suppliers. All rights reserved. May not be produced without permission. THIS IS NOT A PLAN OF SURVEY / Les données de parcelles appartiennent à Teranet Enterprises Inc. et à ses fournisseurs. Tous droits réservés. Ne peut être reproduit sans autorisation. CECI N'EST PAS UN PLAN D'ARPENTAGE

Property parcel information matches Teranet parcel information as of the revision date for this schedule / En date de la révision de la présente annexe, les renseignements sur la parcelle correspondent aux renseignements de Teranet



**This is Schedule 253 to Zoning By-law No. 2026-50
Annexe 253 au Règlement de zonage n° 2026-50**

Legend / Légende

↔ Minimum Yard Setback /
Marges de recul minimales

**Maximum Permitted Building Height /
Hauteur de bâtiment maximale permise**

**Area / Secteur Metres above grade /
mètres au-dessus du sol**

A	20m
B	26m



Revision / Révision - YYYY / MM / DD

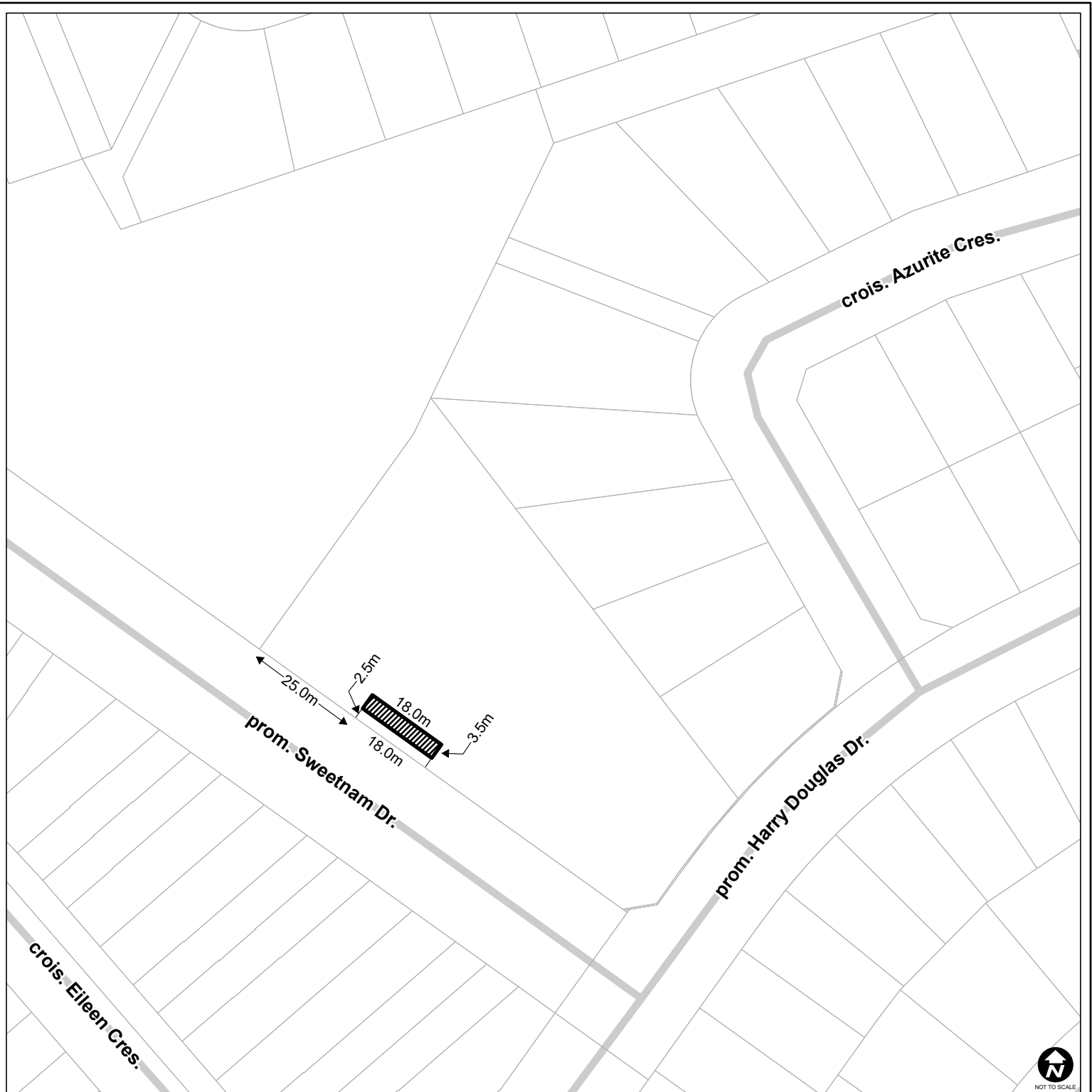
25-0743-E

M:\Zoning_bylaw\Schedules



©Parcel data is owned by Teranet Enterprises Inc. and its suppliers. All rights reserved. May not be produced without permission. THIS IS NOT A PLAN OF SURVEY / Les données de parcelles appartiennent à Teranet Enterprises Inc. et à ses fournisseurs. Tous droits réservés. Ne peut être reproduit sans autorisation. CE CI N'EST PAS UN PLAN D'ARPENTAGE

Property parcel information matches Teranet parcel information as of the revision date for this schedule / En date de la révision de la présente annexe, les renseignements sur la parcelle correspondent aux renseignements de Teranet



**This is Schedule 254 to Zoning By-law No. 2026-50
Annexe 254 au Règlement de zonage n° 2026-50**

Legend / Légende

 Area A \ Secteur A

Area A is the only area where front yard parking is permitted. /
Le secteur A est le seul secteur où il est permis de stationner dans la cour avant



Revision / Révision - YYYY / MM / DD

25-0751-G

M:\Zoning_bylaw\Schedules



©Parcel data is owned by Teranet Enterprises Inc. and its suppliers. All rights reserved. May not be produced without permission. THIS IS NOT A PLAN OF SURVEY / Les données de parcelles appartiennent à Teranet Enterprises Inc. et à ses fournisseurs. Tous droits réservés. Ne peut être reproduit sans autorisation. CECI N'EST PAS UN PLAN D'ARPENTAGE

Property parcel information matches Teranet parcel information as of the revision date for this schedule / En date de la révision de la présente annexe, les renseignements sur la parcelle correspondent aux renseignements de Teranet

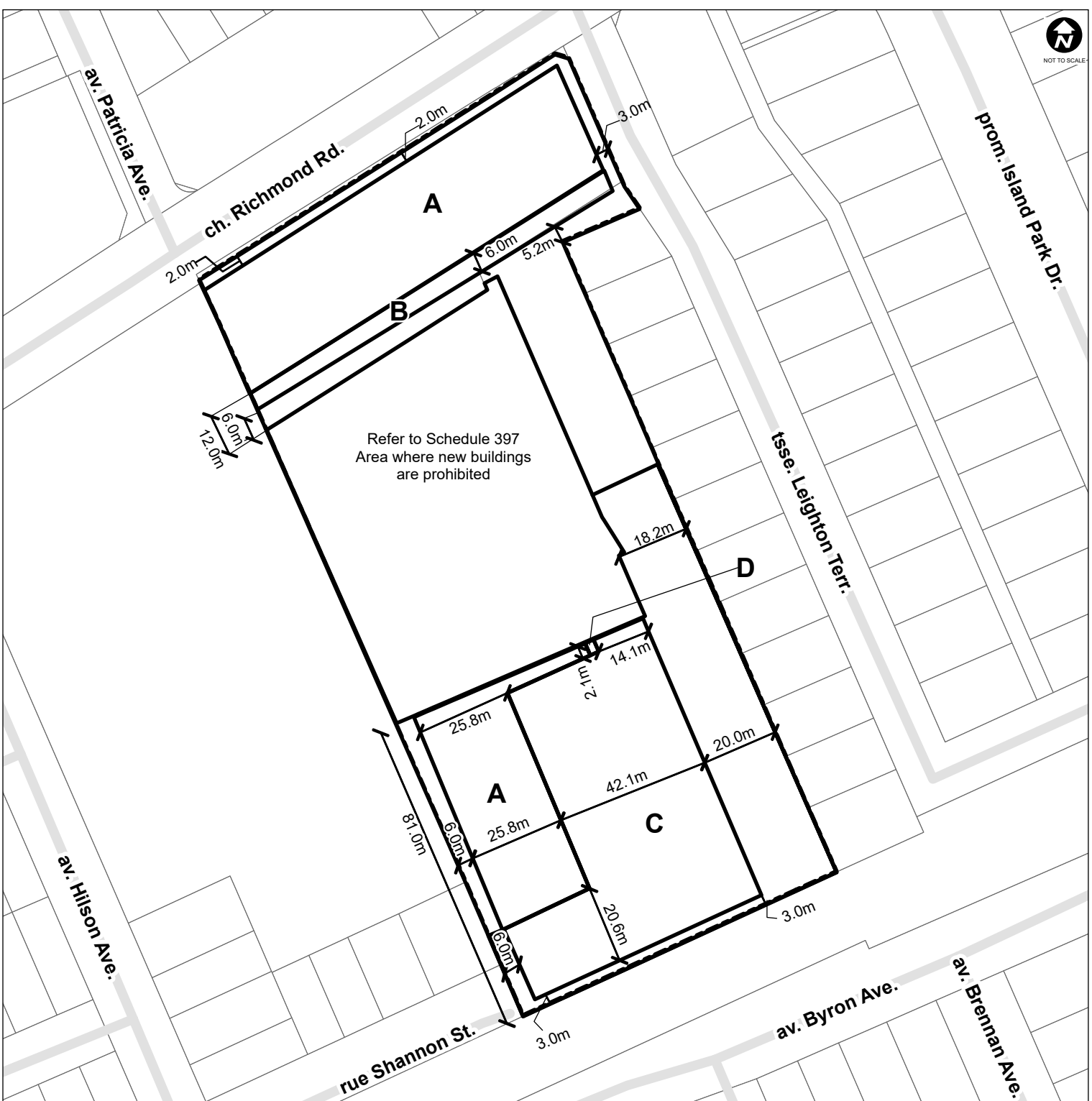


**This is Schedule 255 to Zoning By-law No. 2026-50
Annexe 255 au Règlement de zonage n° 2026-50**

**Maximum Permitted Building Height /
Hauteur de bâtiment maximale permise**

Area / Secteur	Metres above grade / mètres au-dessus du sol
A	34.5m
B	29.5m
C	26.0m
D	19.5m
E	6.0m
F	3.0m





This is Schedule 256 to Zoning By-law No. 2026-50
Annexe 256 au Règlement de zonage n° 2026-50

Legend / Légende

Minimum Required Setbacks /
Retraits minimaux requis

**Maximum Permitted Building Height (Number of Storeys) /
Hauteur de bâtiment maximale permise (Nombre d'étages maximal)**

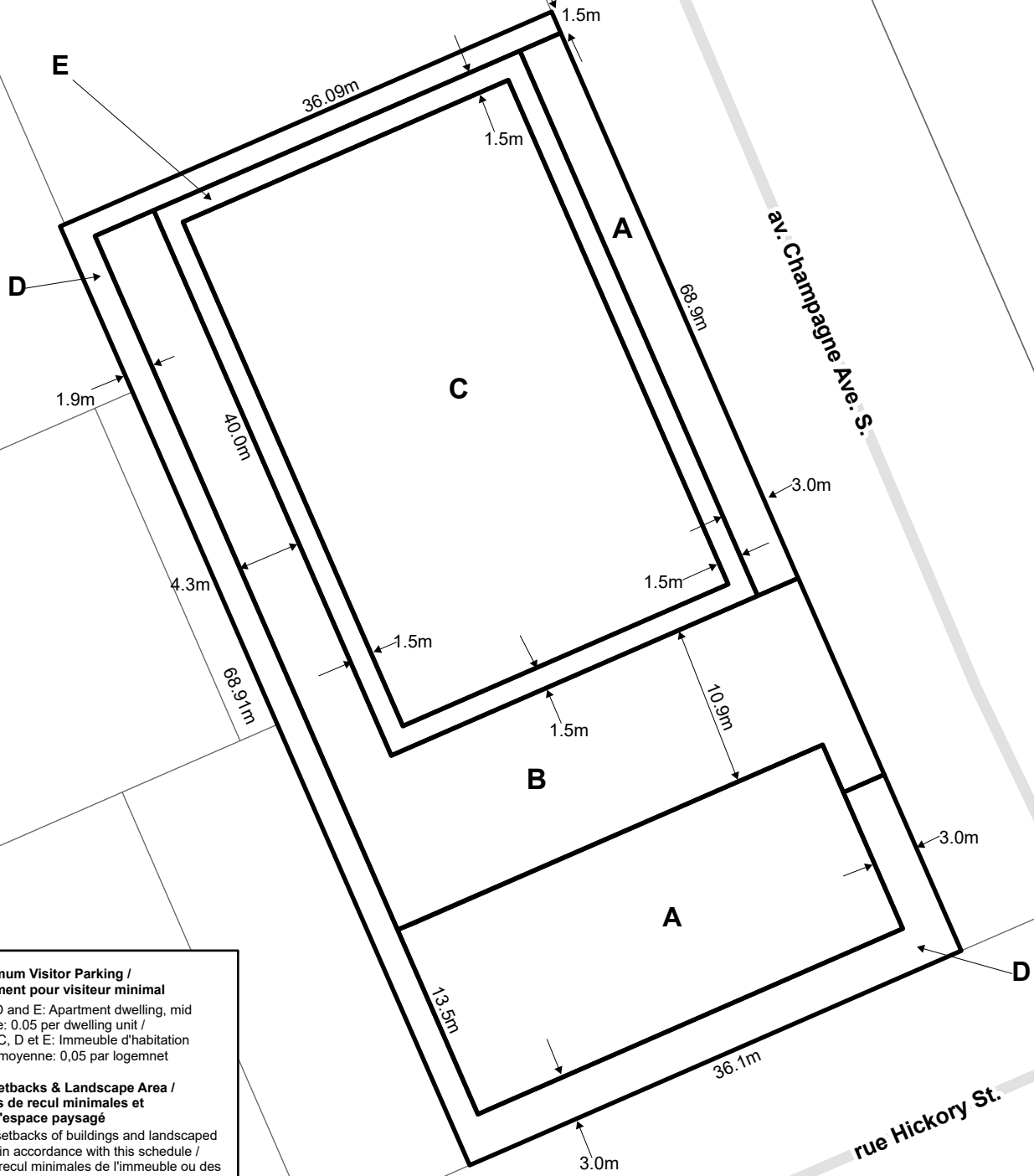
Area / Secteur	Metres above grade / mètres au-dessus du sol
A	30.3m (9 storeys/ étages)
B	9.0m (2 storeys/ étages)
C	15.0m (4 storeys/ étages)
D	27.0m (8 storeys/ étages)



Revision / Révision - YYYY / MM / DD
 25-0753 - R M:\Zoning_bylaw\Schedules



©Parcel data is owned by Teranet Enterprises Inc. and its suppliers. All rights reserved. May not be produced without permission. THIS IS NOT A PLAN OF SURVEY / Ces données de parcelles appartiennent à Teranet Enterprises Inc. et à ses fournisseurs. Tous droits réservés. Ne peut être reproduit sans autorisation. CECI N'EST PAS UN PLAN D'ARPENTAGE



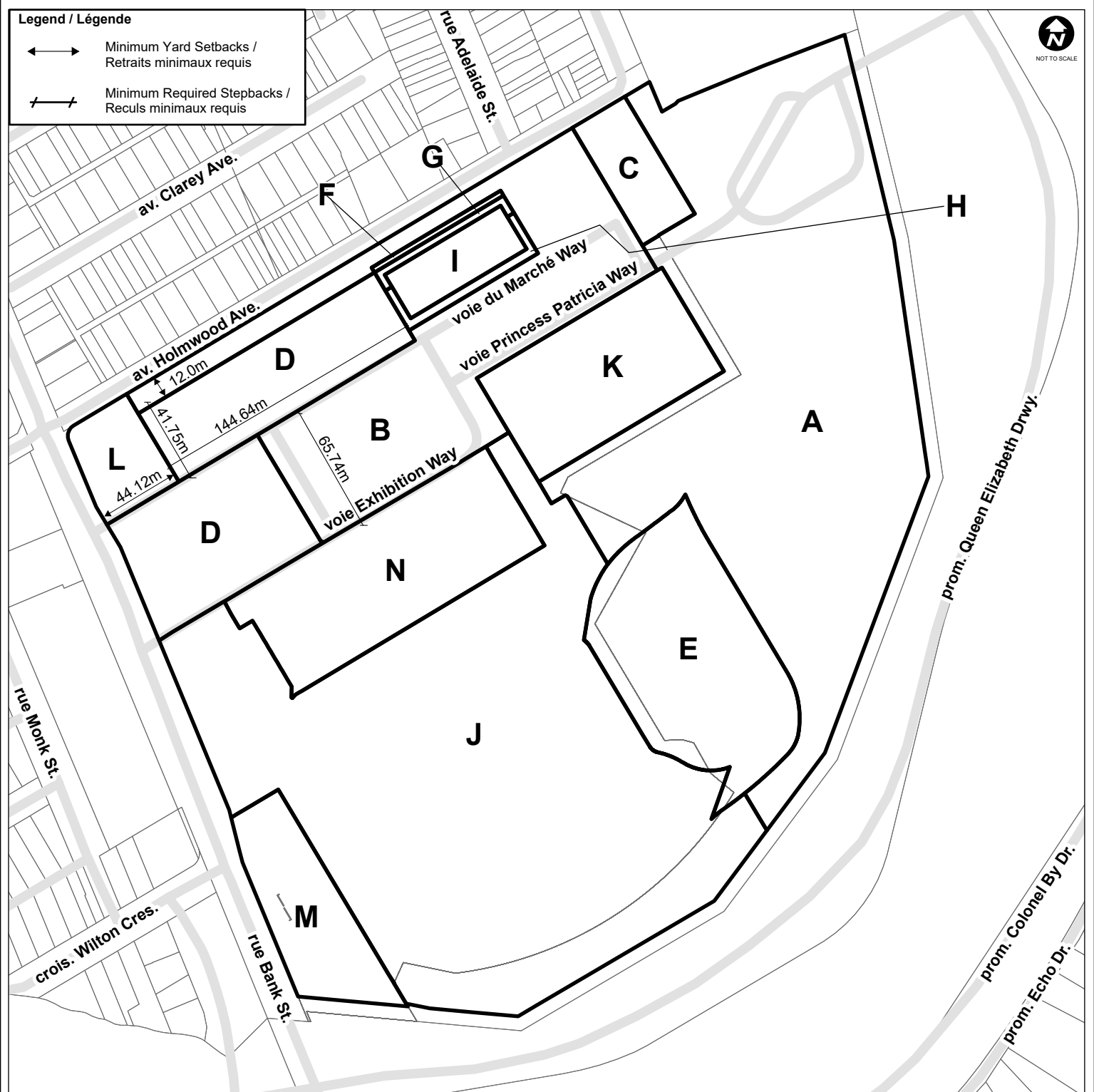
Minimum Visitor Parking / Stationnement pour visiteur minimal
 Areas A, B, C, D and E: Apartment dwelling, mid high rise: 0.05 per dwelling unit / Secteurs A, B, C, D et E: Immeuble d'habitation de hauteur moyenne: 0,05 par logemnet

Minimum Setbacks & Landscape Area / Marges de recul minimales et l'espace paysagé
 The minimum setbacks of buildings and landscaped area will be in accordance with this schedule / Les marges de recul minimales de l'immeuble ou des immeubles et l'espace paysagé doit étre conformes à la présente annexe

This is Schedule 257 to Zoning By-law No. 2026-50
Annexe 257 au Règlement de zonage n° 2026-50

Maximum Permitted Building Height / Hauteur de bâtiment maximale permise

Area / Secteur	Metres above grade / mètres au-dessus du sol
A	11.0m
B	4.0m
C	42.0m
D	0.0m
E	36.0m



**This is Schedule 258A to Zoning By-law No. 2026-50
Annexe 258A au Règlement de zonage n° 2026-50**

**Maximum Permitted Building Height /
Hauteur de bâtiment maximale permise**

Area / Secteur	Metres above grade / mètres au-dessus du sol	Area / Secteur	Metres above grade / mètres au-dessus du sol
A	6.0m	K	40.0m
B	12.0m	L	42.0m
C	13.0m	M	60.0m
D	15.0m	N	138.0m (40 storeys/ étages)
E	15.5m		
F	18.0m		
G	22.0m		
H	24.0m		
I	27.0m		
J	38.0m		



Revision / Révision - YYYY / MM / DD

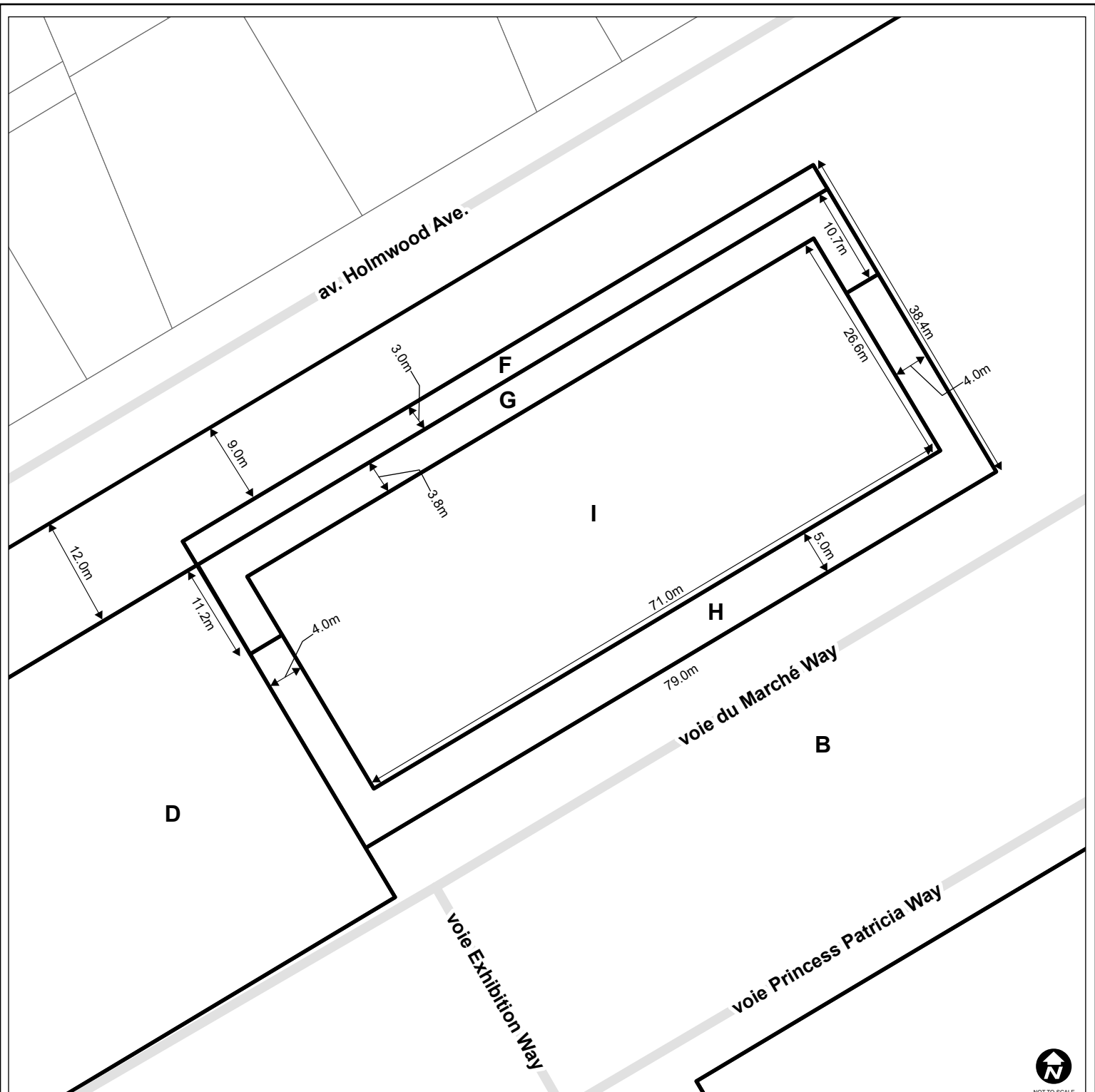
25-0755-R

M:\Zoning_bylaw\Schedules



Parcel data is owned by Teranet Enterprises Inc. and its suppliers. All rights reserved. May not be produced without permission. THIS IS NOT A PLAN OF SURVEY / Les données de parcelles appartiennent à Teranet Enterprises Inc. et à ses fournisseurs. Tous droits réservés. Ne peut être reproduit sans autorisation. CECI N'EST PAS UN PLAN D'ARPENTAGE

Property parcel information matches Teranet parcel information as of the revision date for this schedule / En date de la révision de la présente annexe, les renseignements sur la parcelle correspondent aux renseignements de la parcelle d'information.



This is Schedule 258B to Zoning By-law No. 2026-50
Annexe 258B au Règlement de zonage n° 2026-50

Legend / Légende

Minimum Yard Setback /
Marges de recul minimales

**Maximum Permitted Building Height /
Hauteur de bâtiment maximale permise**

Area / Secteur	Metres above grade / mètres au-dessus du sol
B	12m
D	15m
F	18m
G	22m
H	24m
I	27m



Revision / Révision - YYYY / MM / DD

25-0756-R

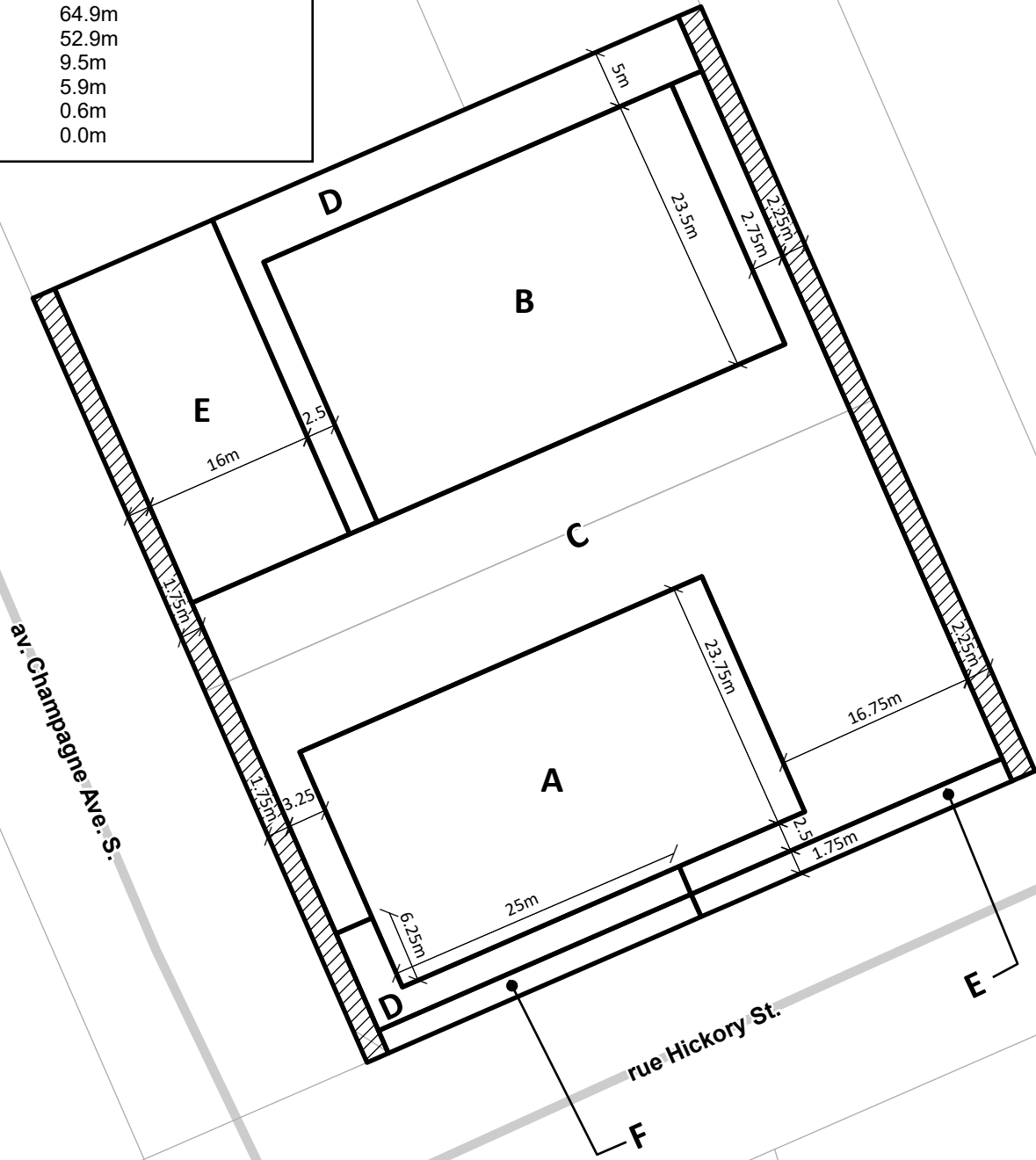
M:\Zoning_bylaw\Schedules



©Parcel data is owned by Teranet Enterprises Inc. and its suppliers. All rights reserved. May not be produced without permission. THIS IS NOT A PLAN OF SURVEY / Les données de parcelles appartiennent à Teranet Entreprises Inc. et à ses fournisseurs. Tous droits réservés. Ne peut être reproduit sans autorisation. CE CI N'EST PAS UN PLAN D'ARPENTAGE

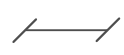

Property parcel information matches Teranet parcel information as of the revision date for this schedule / En date de la révision de la présente annexe, les renseignements sur la parcelle correspondent aux renseignements de Teranet

Maximum Permitted Building Height / Hauteur de bâtiment maximale permise	
Area / Secteur	Metres above grade / mètres au-dessus du sol
A	64.9m
B	52.9m
C	9.5m
D	5.9m
E	0.6m
F	0.0m

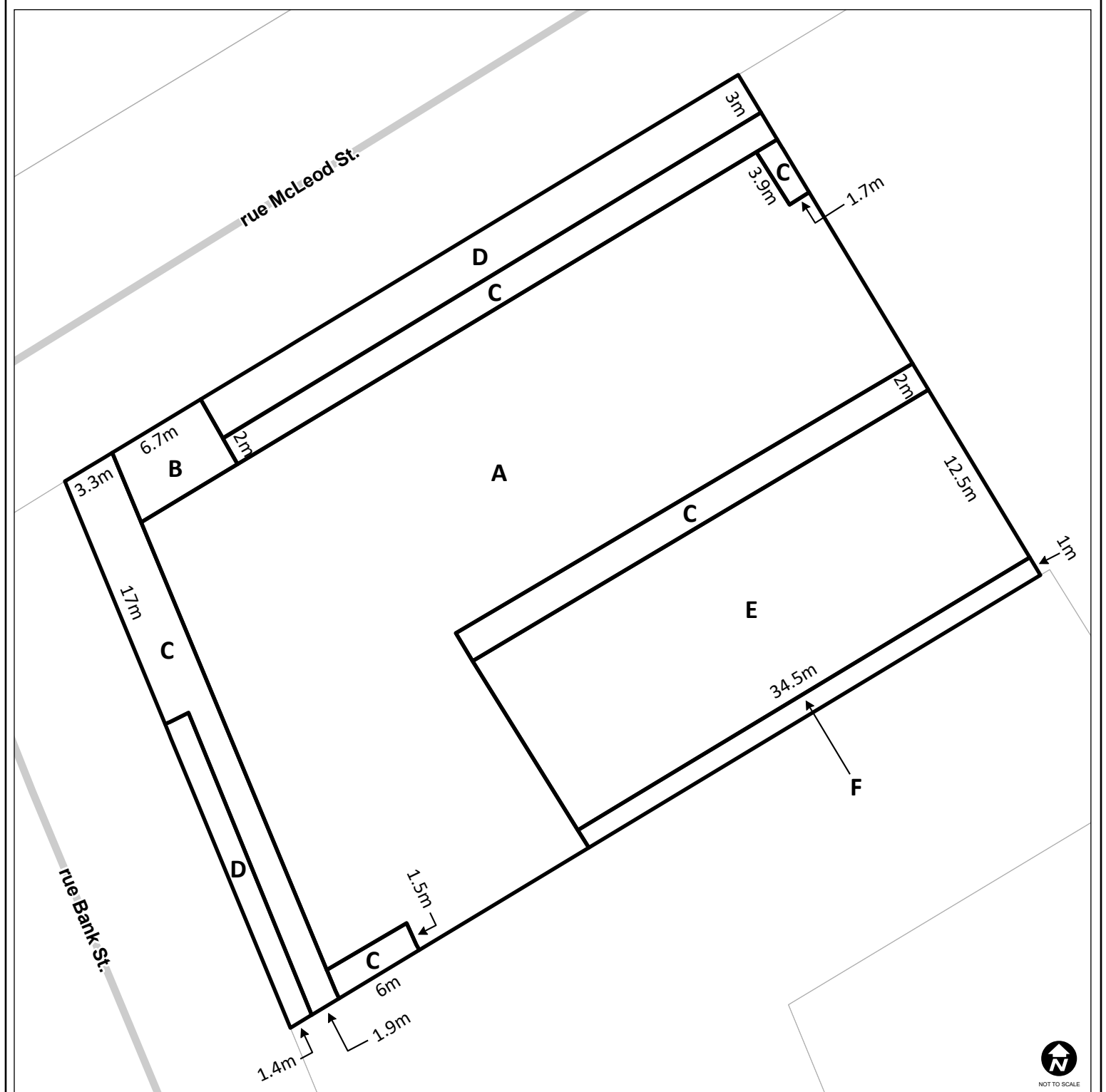


**This is Schedule 260 to Zoning By-law No. 2026-50
Annexe 260 au Règlement de zonage n° 2026-50**

Legend / Légende

-  Minimum required setbacks /
Reclus minimaux requis
-  Required Yards / Cours requis





NOT TO SCALE

**This is Schedule 261 to Zoning By-law No. 2026-50
Annexe 261 au Règlement de zonage n° 2026-50**

**Maximum Permitted Building Height /
Hauteur de bâtiment maximale permise**

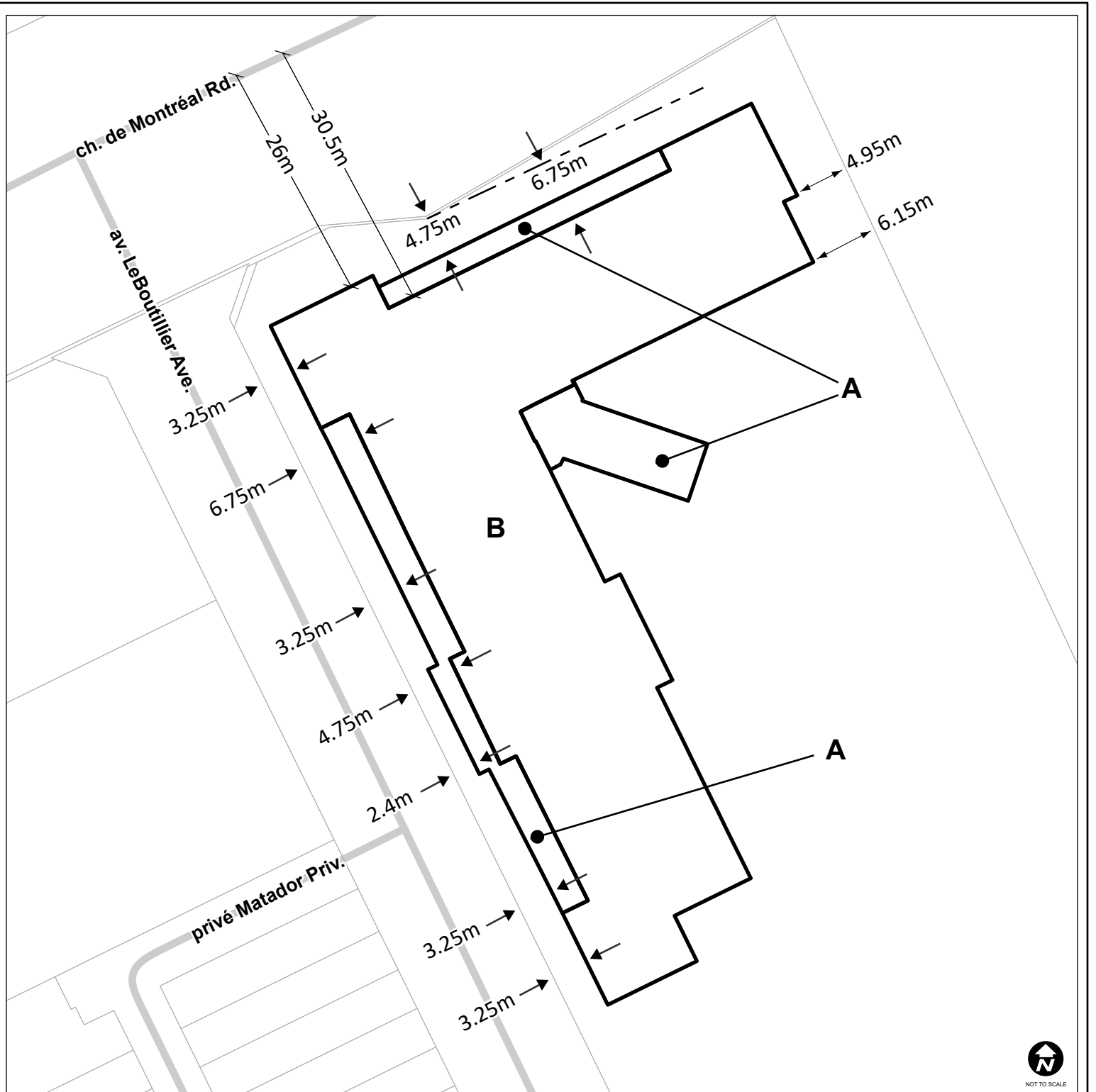
Area / Secteur	Metres above grade / mètres au-dessus du sol
A	28.7m
B	25.4m
C	22.1m
D	0m
E	5m
F	1.5m



Revision / Révision - YYYY / MM / DD
25-0759-H M:\Zoning_bylaw\Schedules





©Parcel data is owned by Teranet Enterprises Inc. and its suppliers. All rights reserved. May not be produced without permission. THIS IS NOT A PLAN OF SURVEY / Les données de parcelles appartiennent à Teranet Entreprises Inc. et à ses fournisseurs. Tous droits réservés. Ne peut être reproduit sans autorisation. CECI N'EST PAS UN PLAN D'ARPENTAGE
Property parcel information matches Teranet parcel information as of the revision date for this schedule / En date de la révision de la présente annexe, les renseignements sur la parcelle correspondent aux renseignements de Teranet.
Page 201



NOT TO SCALE

**This is Schedule 262 to Zoning By-law No. 2026-50
Annexe 262 au Règlement de zonage n° 2026-50**

**Maximum Permitted Building Height /
Hauteur de bâtiment maximale permise**

Area / Secteur	Metres above grade / mètres au-dessus du sol
A	5m
B	25m
	Minimum required setbacks / Retraits minimaux requis
	Minimum required stepbacks / Reclus minimaux requis



Revision / Révision - YYYY / MM / DD

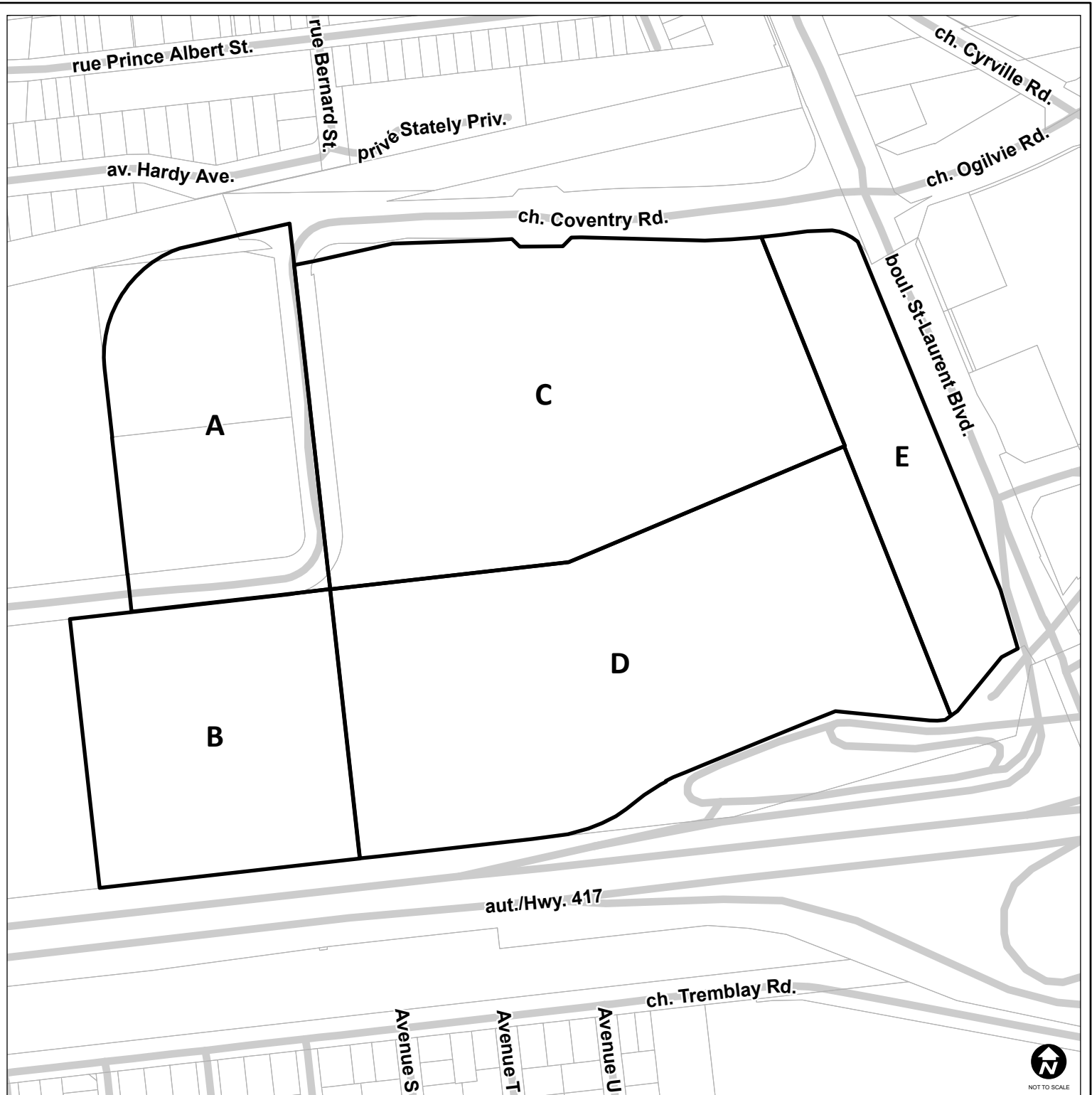
25-0760-H

M:\Zoning_bylaw\Schedules



©Parcel data is owned by Teranet Enterprises Inc. and its suppliers. All rights reserved. May not be produced without permission.
THIS IS NOT A PLAN OF SURVEY / Les données de parcelles appartiennent à Teranet Entreprises Inc. et à ses fournisseurs.
Tous droits réservés. Ne peut être reproduit sans autorisation. CECI N'EST PAS UN PLAN D'ARPENTAGE

Property parcel information matches Teranet parcel information as of the revision date for this schedule / En date de la révision de la présente annexe, les renseignements sur la parcelle correspondent aux renseignements de Teranet



**This is Schedule 263 to Zoning By-law No. 2026-50
Annexe 263 au Règlement de zonage n° 2026-50**

**Maximum Permitted Building Height /
Hauteur de bâtiment maximale permise**

Area / Secteur	Metres above grade / mètres au-dessus du sol
A	25m
B	40m
C	30m
D	100m
E	45m



Revision / Révision - YYYY / MM / DD

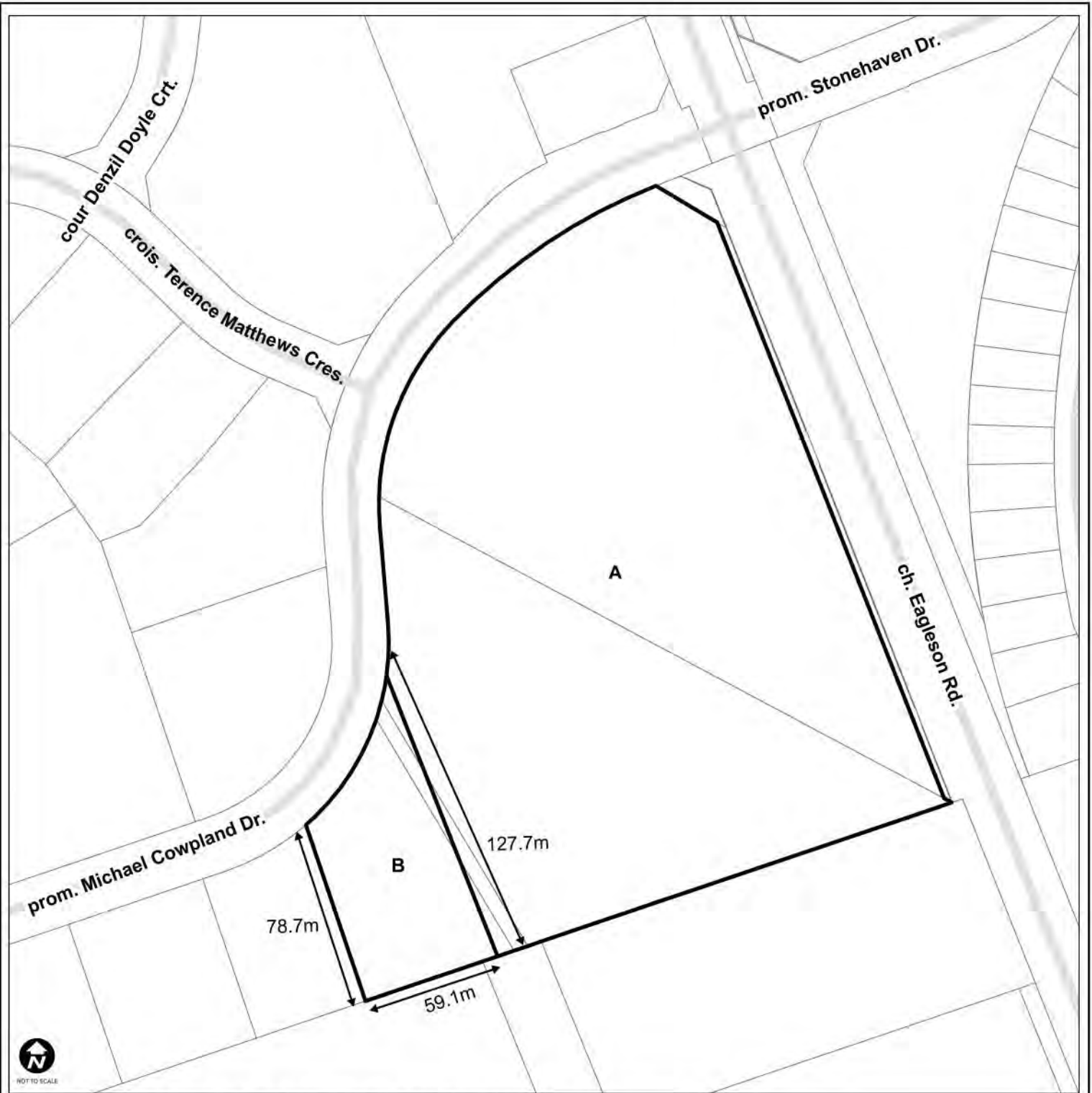
25-0769-H

M:Zoning_bylaw\Schedules






©Parcel data is owned by Teranet Enterprises Inc. and its suppliers. All rights reserved. May not be produced without permission. THIS IS NOT A PLAN OF SURVEY / Les données de parcelles appartiennent à Teranet Enterprises Inc. et à ses fournisseurs. Tous droits réservés. Ne peut être reproduit sans autorisation. CECI N'EST PAS UN PLAN D'ARPENTAGE

Property parcel information matches Teranet parcel information as of the revision date for this schedule / En date de la révision de la présente annexe, les renseignements sur la parcelle correspondent aux renseignements de Teranet



**This is Schedule 265 to Zoning By-law No. 2026-50
Annexe 265 au Règlement de zonage n° 2026-50**

Legend / Légende

-  Minimum Required Setbacks / Retraits minimaux requis
-  Area / Secteur A
-  Area / Secteur B (5527.6 sq m)



Revision / Révision - YYYY / MM / DD
25-0992-R M:\Zoning_bylaw\Schedules



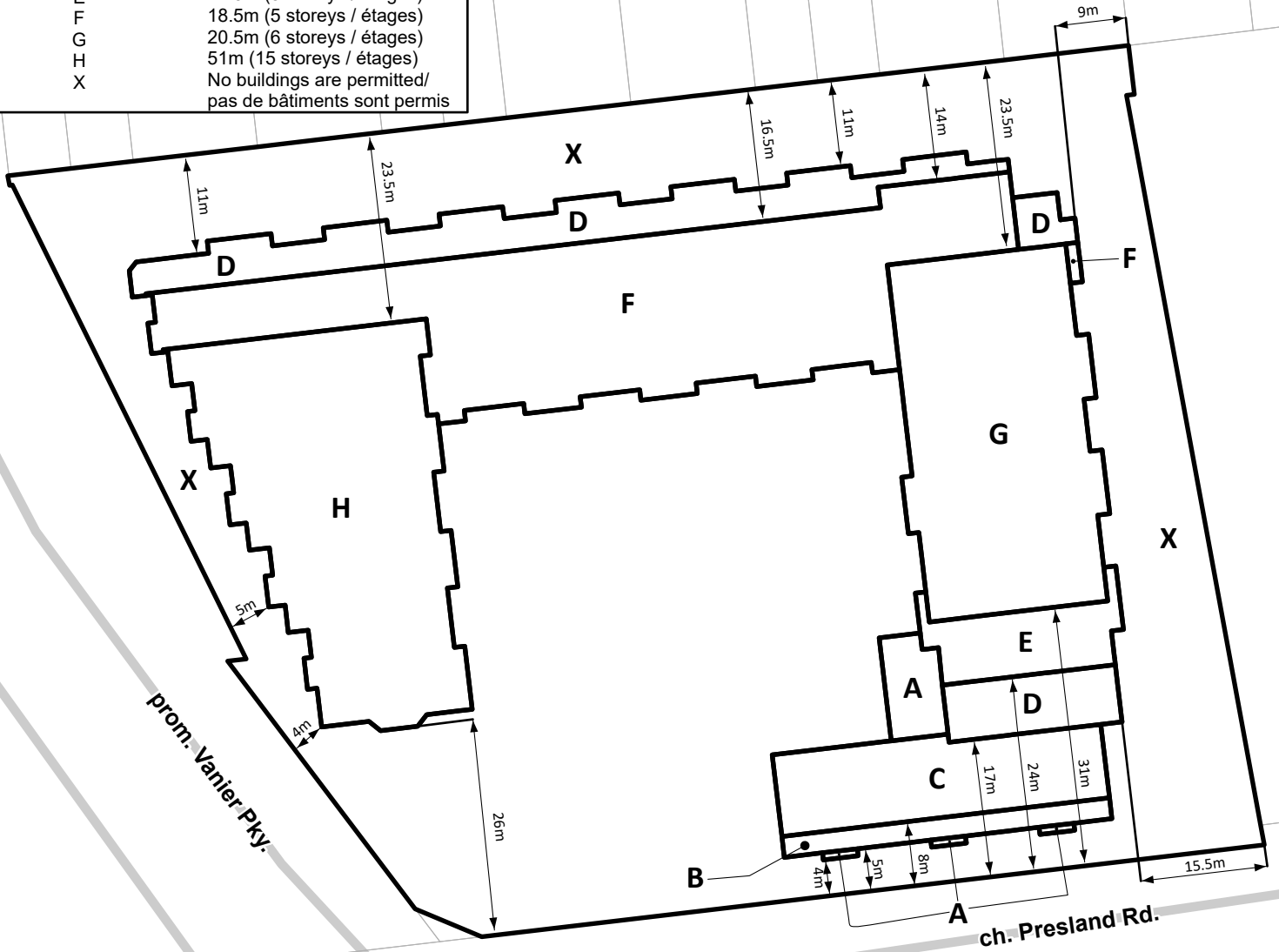
©Parcel data is owned by Teranet Enterprises Inc. and its suppliers. All rights reserved. May not be produced without permission. THIS IS NOT A PLAN OF SURVEY / Les données de parcelles appartiennent à Teranet Enterprises Inc. et à ses fournisseurs. Tous droits réservés. Ne peut être reproduit sans autorisation. CE CI N'EST PAS UN PLAN D'ARPENTAGE

Property parcel information matches Teranet parcel information as of the revision date for this schedule / En date de la révision de la présente annexe, les renseignements sur la parcelle correspondent aux renseignements de Teranet.

**Maximum Permitted Building Height /
Hauteur de bâtiment maximale permise**

Area / Secteur	Metres above grade / mètres au-dessus du sol
A	5m (1 storey / étage)
B	8m (2 storeys / étages)
C	11.5m (3 storeys / étages)
D	14m (4 storeys / étages)
E	17.5m (5 storeys / étages)
F	18.5m (5 storeys / étages)
G	20.5m (6 storeys / étages)
H	51m (15 storeys / étages)
X	No buildings are permitted/ pas de bâtiments sont permis

Albert St.



prom. Vanier Pky.


ch. Presland Rd.



NOT TO SCALE

**This is Schedule 266 to Zoning By-law No. 2026-50
Annexe 266 au Règlement de zonage n° 2026-50**

Legend / Légende



Minimum required setbacks /
Retraits minimaux requis



Revision / Révision - YYYY / MM / DD

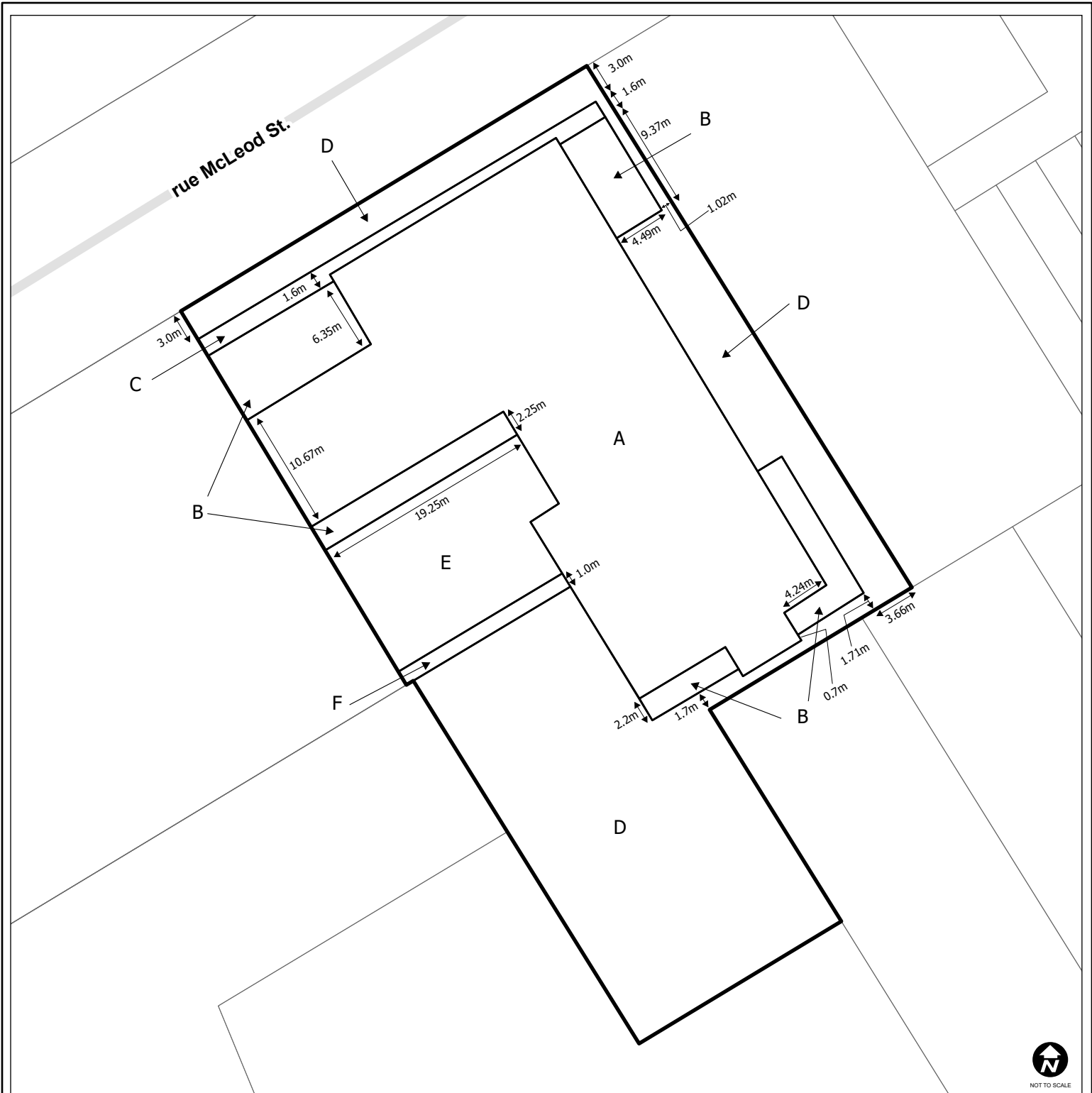
25-0770-H

M:\Zoning_bylaw\Schedules



©Parcel data is owned by Teranet Enterprises Inc. and its suppliers. All rights reserved. May not be produced without permission. THIS IS NOT A PLAN OF SURVEY / Les données de parcelles appartiennent à Teranet Entreprises Inc. et à ses fournisseurs. Tous droits réservés. Ne peut être reproduit sans autorisation. CECI N'EST PAS UN PLAN D'ARPENTAGE

Property parcel information matches Teranet parcel information as of the revision date for this schedule / En date de la révision de la présente annexe, les renseignements sur la parcelle correspondent aux renseignements de Teranet.



**This is Schedule 267 to Zoning By-law No. 2026-50
Annexe 267 au Règlement de zonage n° 2026-50**

Legend / Légende

↔ Minimum Yard Setback /
Marges de recul minimales

**Maximum Permitted Building Height /
Hauteur de bâtiment maximale permise**

Area / Secteur	Metres above grade / mètres au-dessus du sol
A	29.3m
B	22.7m
C	19.4m
D	0.0m
E	5.1m
F	1.6m



Revision / Révision - YYYY / MM / DD

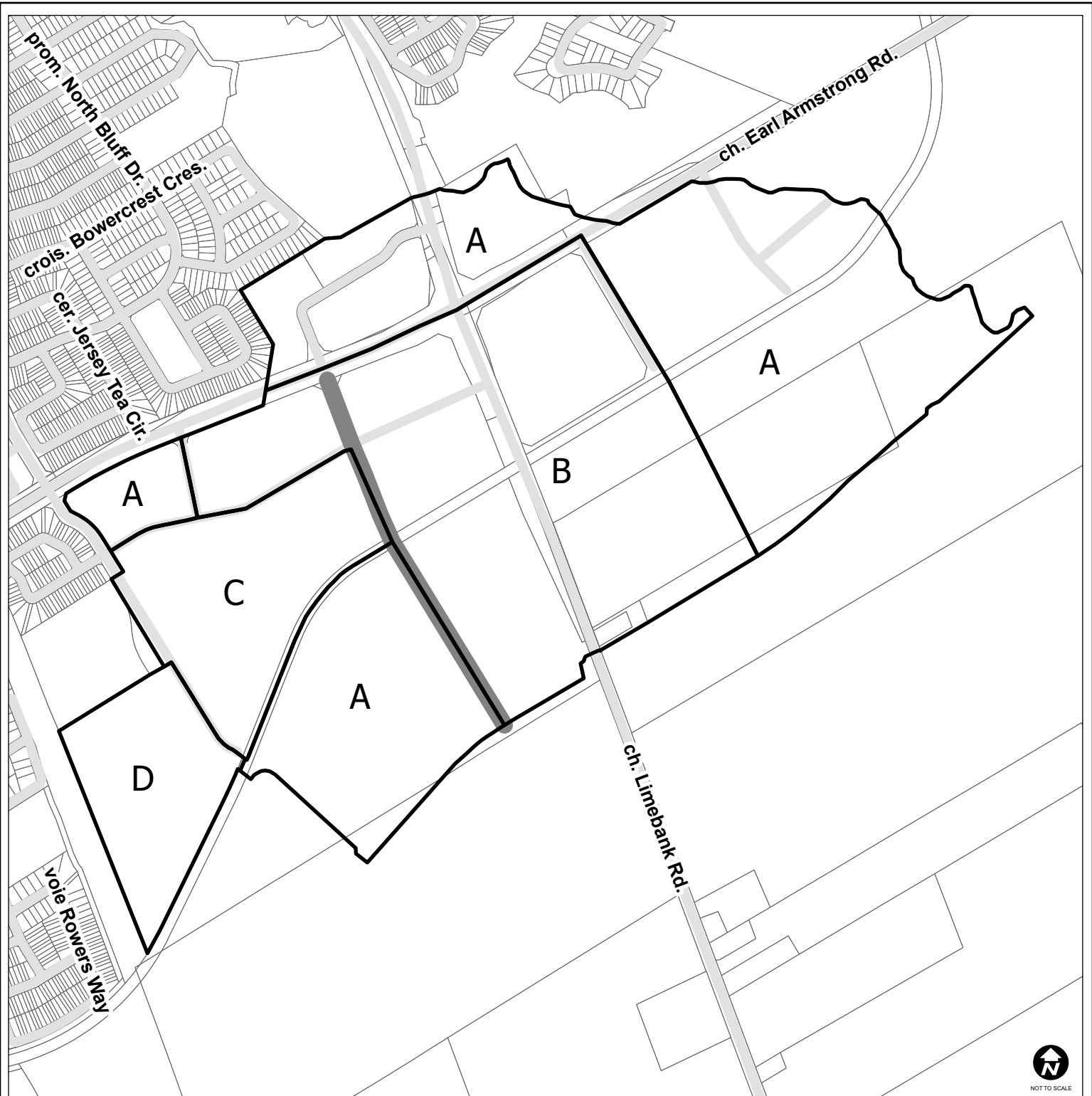
25-0776-E

M:\Zoning_bylaw\Schedules



©Parcel data is owned by Teranet Enterprises Inc. and its suppliers. All rights reserved. May not be produced without permission. THIS IS NOT A PLAN OF SURVEY / Les données de parcelles appartiennent à Teranet Enterprises Inc. et à ses fournisseurs. Tous droits réservés. Ne peut être reproduit sans autorisation. CECI N'EST PAS UN PLAN D'ARPENTAGE

Property parcel information matches Teranet parcel information as of the revision date for this schedule / En date de la révision de la présente annexe, les renseignements sur la parcelle correspondent aux renseignements de Teranet




NOT TO SCALE

**This is Schedule 269 to Zoning By-law No. 2026-50
Annexe 269 au Règlement de zonage n° 2026-50**

Legend / Légende

Permitted Building Height / Hauteur de bâtiment permise

Area / Secteur	Metres above grade / mètres au-dessus du sol
A	Minimum 2 storeys/étages Maximum 12 storeys/étages
B	Minimum 3 storeys/étages Maximum 151.79m
C	Park Parc
D	Minimum 2 storeys/étages Maximum 6 storeys/étages

 Main Street / rue principal



Revision / Révision - YYYY / MM / DD

25-0779-E

M:\Zoning_bylaw\Schedules




©Parcel data is owned by Teranet Enterprises Inc. and its suppliers. All rights reserved. May not be produced without permission. THIS IS NOT A PLAN OF SURVEY / Les données de parcelles appartiennent à Teranet Enterprises Inc. et à ses fournisseurs. Tous droits réservés. Ne peut être reproduit sans autorisation. CECI N'EST PAS UN PLAN D'ARPENTAGE

Property parcel information matches Teranet parcel information as of the revision date for this schedule / En date de la révision de la présente annexe, les renseignements sur la parcelle correspondent aux renseignements de Teranet



**This is Schedule 270 to Zoning By-law No. 2026-50
Annexe 270 au Règlement de zonage n° 2026-50**

Legend / Légende

 Minimum Yard Setback /
Marges de recul minimales

**Maximum Permitted Building Height /
Hauteur de bâtiment maximale permise**

**Area / Secteur Metres above grade /
mètres au-dessus du sol**

A	14.5m (5 storeys/étages)
B	12.5m (4 storeys/étages)



Revision / Révision - YYYY / MM / DD

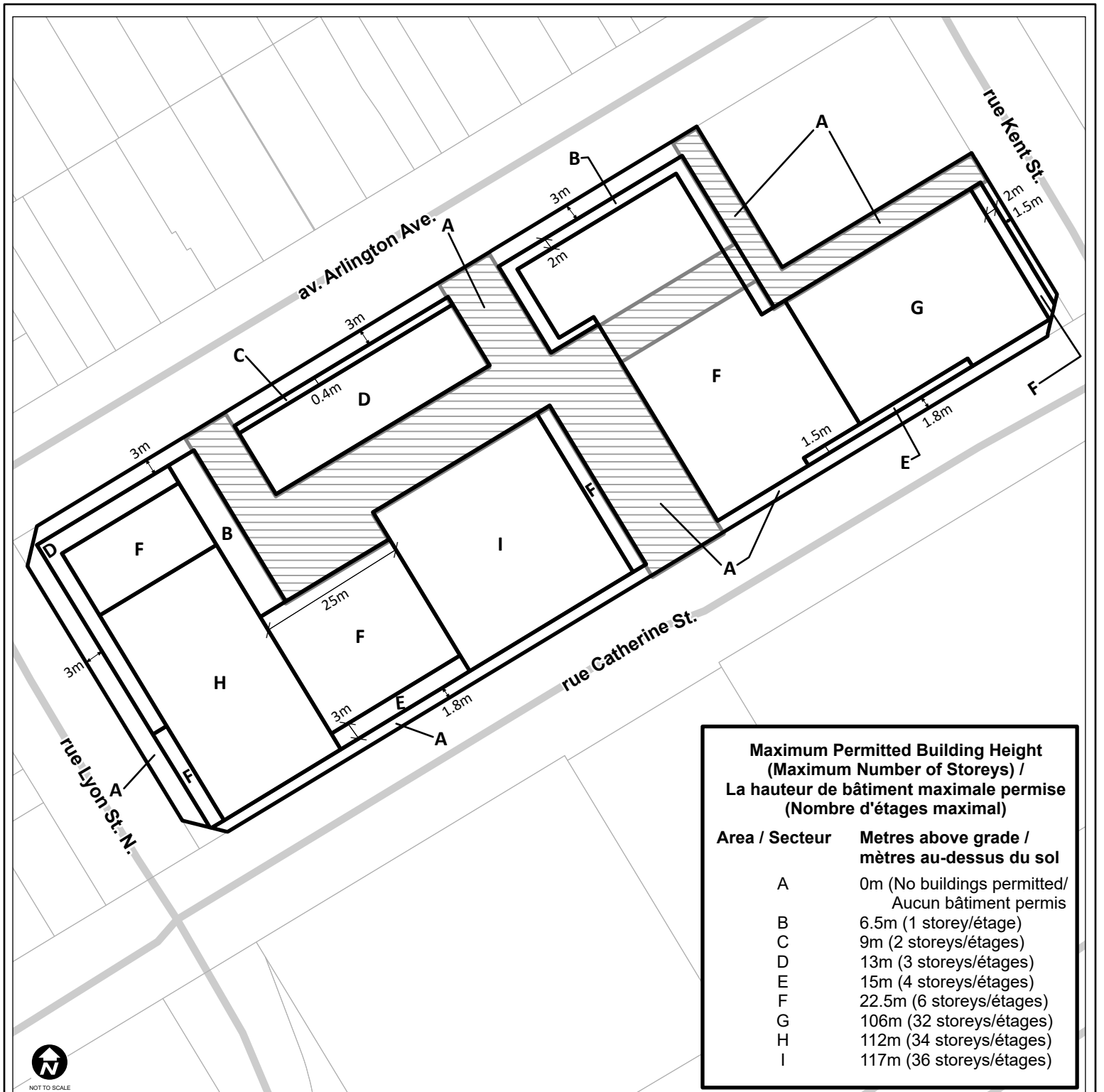
25-0777-E

M:\Zoning_bylaw\Schedules



©Parcel data is owned by Teranet Enterprises Inc. and its suppliers. All rights reserved. May not be produced without permission. THIS IS NOT A PLAN OF SURVEY / Les données de parcelles appartiennent à Teranet Entreprises Inc. et à ses fournisseurs. Tous droits réservés. Ne peut être reproduit sans autorisation. CE CI N'EST PAS UN PLAN D'ARPENTAGE

Property parcel information matches Teranet parcel information as of the revision date for this schedule / En date de la révision de la présente annexe, les renseignements sur la parcelle correspondent aux renseignements de Teranet.



**Maximum Permitted Building Height
(Maximum Number of Storeys) /
La hauteur de bâtiment maximale permise
(Nombre d'étages maximal)**

Area / Secteur	Metres above grade / mètres au-dessus du sol
A	0m (No buildings permitted/ Aucun bâtiment permis)
B	6.5m (1 storey/étage)
C	9m (2 storeys/étages)
D	13m (3 storeys/étages)
E	15m (4 storeys/étages)
F	22.5m (6 storeys/étages)
G	106m (32 storeys/étages)
H	112m (34 storeys/étages)
I	117m (36 storeys/étages)



**This is Schedule 271 to Zoning By-law No. 2026-50
Annexe 271 au Règlement de zonage n° 2026-50**

Legend / Légende

- Minimum required setbacks / Retraits minimaux requis
- Minimum required stepbacks / Reculs minimaux requis
- Areas dedicated to at-grade publicly accessible open space / Zones dédiées aux espaces ouverts accessibles au public de plain-pied



Revision / Révision - YYYY / MM / DD
25-0782-H M:\Zoning_bylaw\Schedules



Parcel data is owned by Teranet Enterprises Inc. and its suppliers. All rights reserved. May not be produced without permission.
THIS IS NOT A PLAN OF SURVEY / Les données de parcelles appartiennent à Teranet Entreprises Inc. et à ses fournisseurs.
Tous droits réservés. Ne peut être reproduit sans autorisation. CECI N'EST PAS UN PLAN D'ARPENTAGE



This is Schedule 273 to Zoning By-law No. 2026-50
Annexe 273 au Règlement de zonage n° 2026-50

Maximum Permitted Building Height / Hauteur de bâtiment maximale permise

Legend / Légende

Area / Secteur

Metres above grade / mètres au-dessus du sol

Minimum required setbacks /
Retraits minimaux requis

A	81m
B	60m
C	25m
D	12m
E	60m
F	24m
G	81m





NOT TO SCALE

**This is Schedule 274 to Zoning By-law No. 2026-50
Annexe 274 au Règlement de zonage n° 2026-50**



Revision / Révision - YYYY / MM / DD

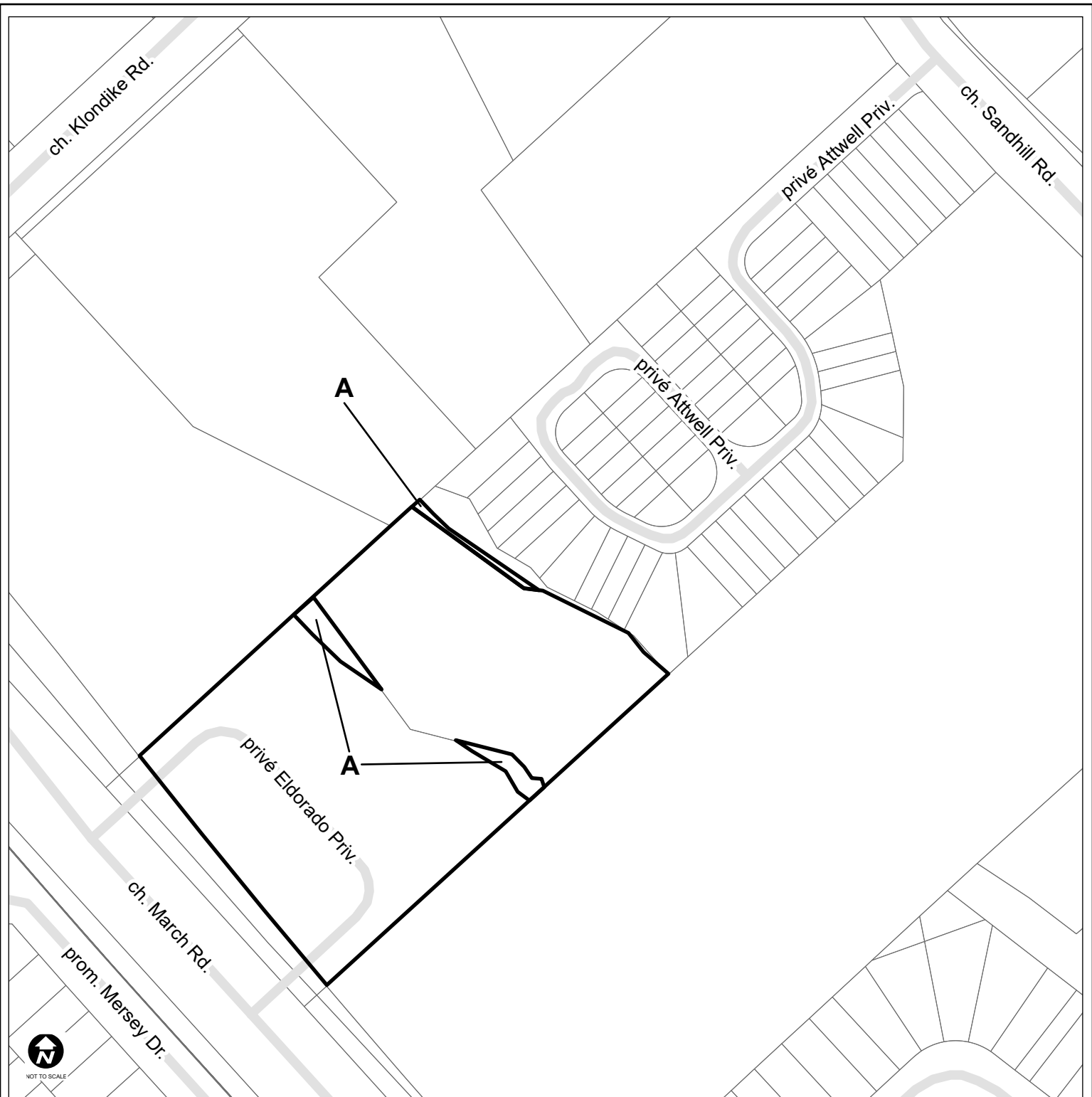
25-0789-L

M:\Zoning_bylaw\Schedules



©Parcel data is owned by Teranet Enterprises Inc. and its suppliers. All rights reserved. May not be produced without permission. THIS IS NOT A PLAN OF SURVEY / Les données de parcelles appartiennent à Teranet Entreprises Inc. et à ses fournisseurs. Tous droits réservés. Ne peut être reproduit sans autorisation. CECI N'EST PAS UN PLAN D'ARPENTAGE

Property parcel information matches Teranet parcel information as of the revision date of the schedule / En date de la révision de la présente annexe, les renseignements sur la parcelle correspondent aux renseignements de Teranet

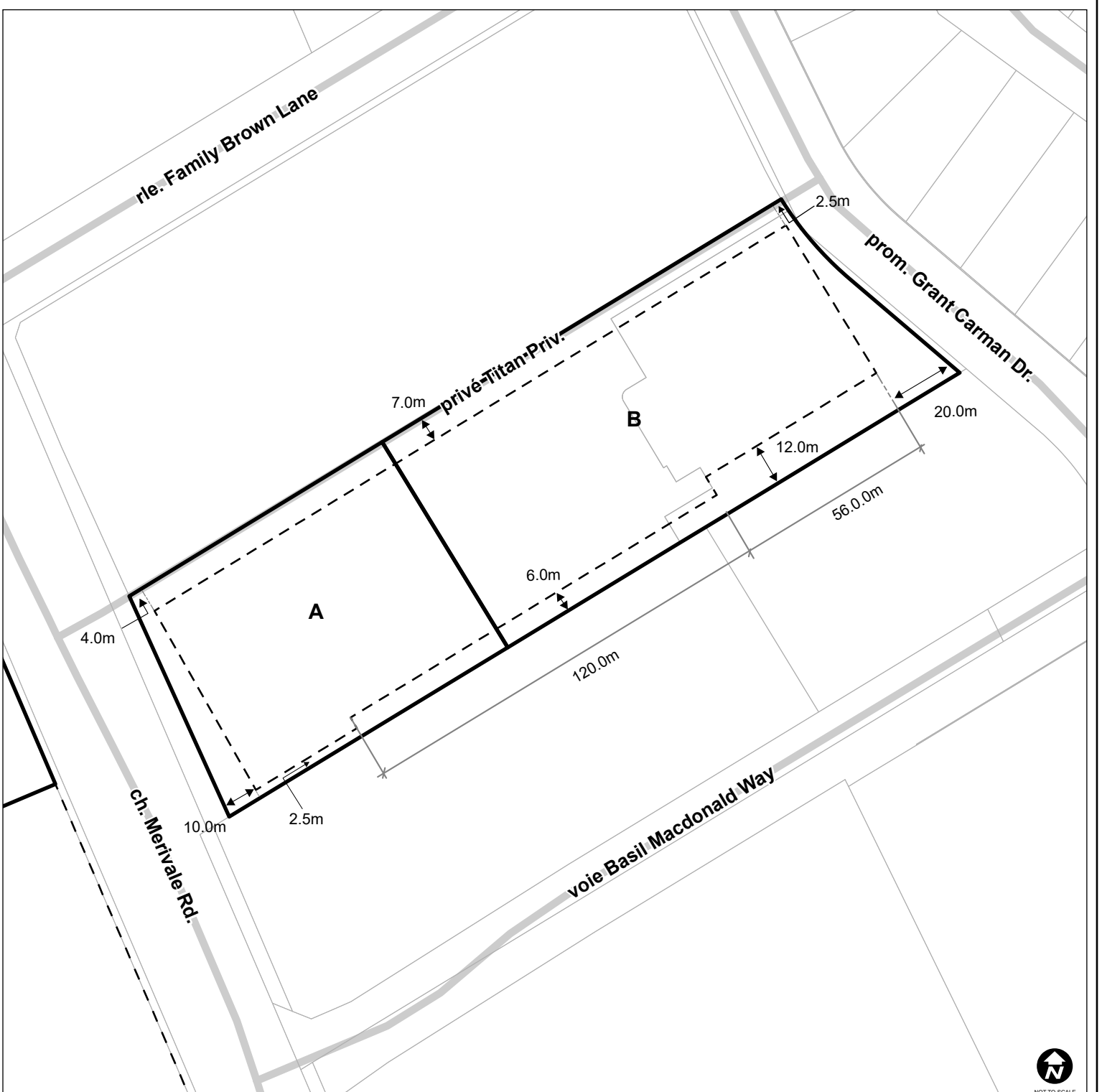


**This is Schedule 277 to Zoning By-law No. 2026-50
Annexe 277 au Règlement de zonage n° 2026-50**

Legend / Légende

 Area / Secteur A





**This is Schedule 278 to Zoning By-law No. 2026-50
Annexe 278 au Règlement de zonage n° 2026-50**

**Maximum Permitted Building Height /
Hauteur de bâtiment maximale permise**

Area / Secteur	Metres above grade / mètres au-dessus du sol
A	34.0m
B	37.5m

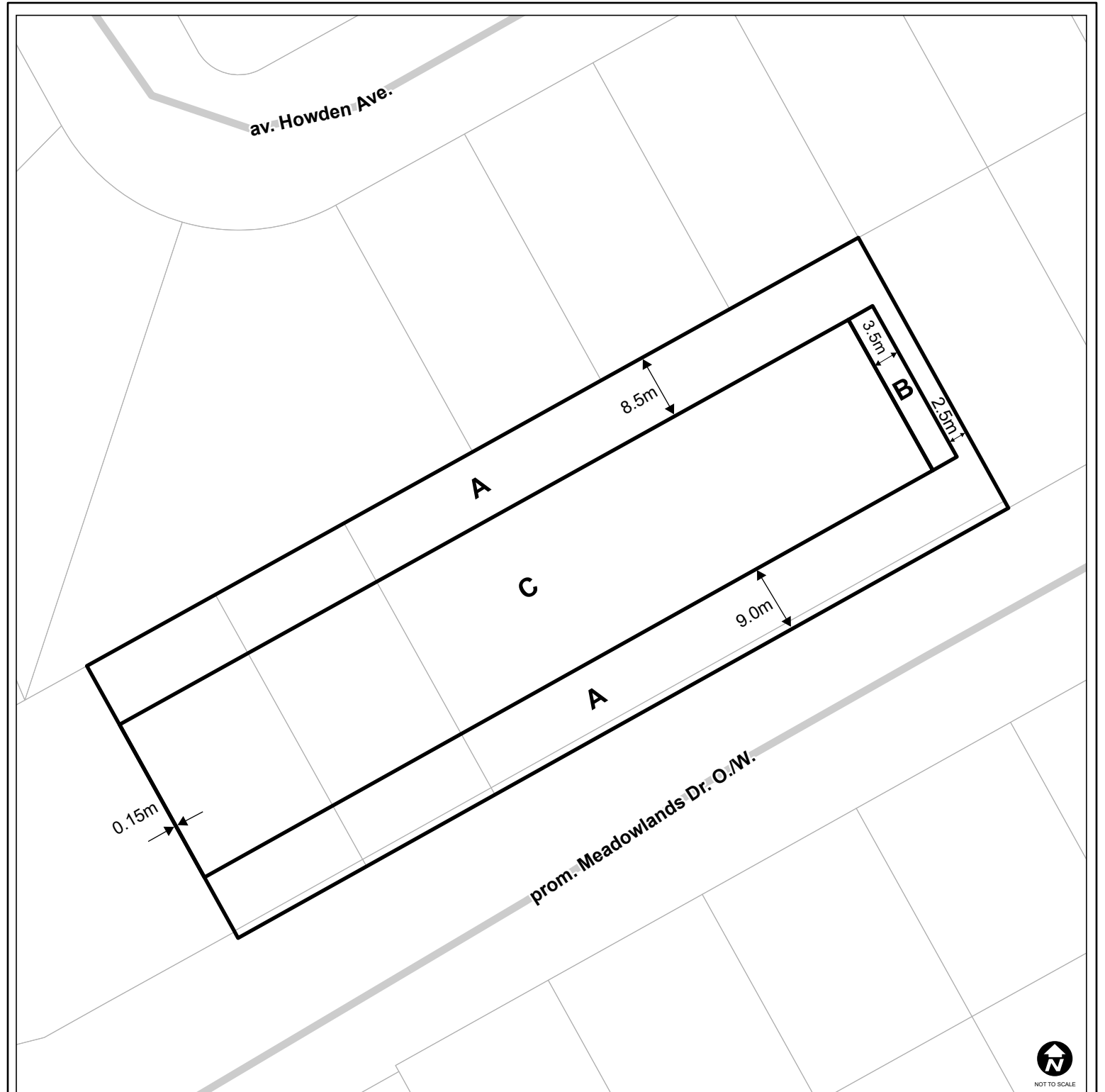


Revision / Révision - YYYY / MM / DD
25-0791-G M:Zoning_bylaw\Schedules



©Parcel data is owned by Teranet Enterprises Inc. and its suppliers. All rights reserved. May not be produced without permission. THIS IS NOT A PLAN OF SURVEY / Les données de parcelles appartiennent à Teranet Entreprises Inc. et à ses fournisseurs. Tous droits réservés. Ne peut être reproduit sans autorisation. CE CI N'EST PAS UN PLAN D'ARPENTAGE

Property parcel information matches Teranet parcel information as of the revision date for this schedule / En date de la révision de la présente annexe, les renseignements sur la parcelle correspondent aux renseignements de Teranet.



**This is Schedule 280 to Zoning By-law No. 2026-50
Annexe 280 au Règlement de zonage n° 2026-50**

**Maximum Permitted Building Height /
Hauteur de bâtiment maximale permise**

Area / Secteur	Metres above grade / mètres au-dessus du sol
A	0m
B	10.15m
C	13m



Revision / Révision - YYYY / MM / DD

25-0792-G

M:\Zoning_bylaw\Schedules



©Parcel data is owned by Teranet Enterprises Inc. and its suppliers. All rights reserved. May not be produced without permission. THIS IS NOT A PLAN OF SURVEY / Les données de parcelles appartiennent à Teranet Enterprises Inc. et à ses fournisseurs. Tous droits réservés. Ne peut être reproduit sans autorisation. CECI N'EST PAS UN PLAN D'ARPENTAGE

Property parcel information matches Teranet parcel information as of the revision date for this schedule / En date de la révision de la présente annexe, les renseignements sur la parcelle correspondent aux renseignements de Teranet



**This is Schedule 281 to Zoning By-law No. 2026-50
Annexe 281 au Règlement de zonage n° 2026-50**

**Maximum Permitted Building Height /
Hauteur de bâtiment maximale permise**

**Area / Secteur Metres above grade / mètres
au-dessus du sol**

Residential / Résidentiels
A 10.5m (3 storeys / étages)
B 16.5m (5 storeys / étages)
C 31.5m (10 storeys / étages)

Commercial
A 12.1m (3 storeys / étages)
B 19.5m (5 storeys / étages)
C 38m (10 storeys / étages)



Revision / Révision - YYYY / MM / DD

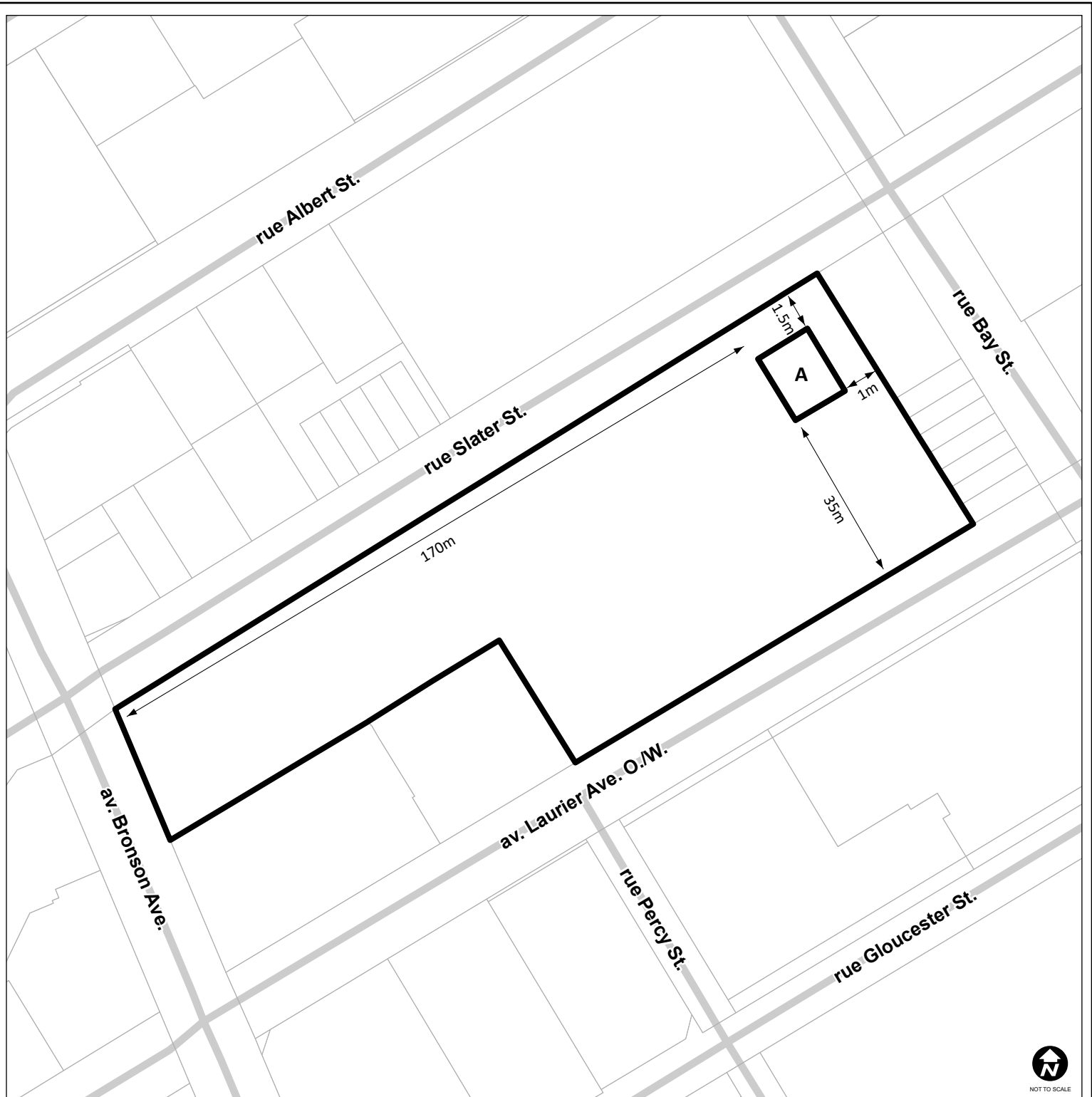
25-0800-H

M:\Zoning_bylaw\Schedules





©Parcel data is owned by Teranet Enterprises Inc. and its suppliers. All rights reserved. May not be produced without permission. THIS IS NOT A PLAN OF SURVEY / Les données de parcelles appartiennent à Teranet Entreprises Inc. et à ses fournisseurs. Tous droits réservés. Ne peut être reproduit sans autorisation. CECI N'EST PAS UN PLAN D'ARPENTAGE

Property parcel information matches Teranet parcel information as of the revision date for this schedule / En date de la révision de la présente annexe, les renseignements sur la parcelle correspondent aux renseignements de Teranet.



**This is Schedule 283 to Zoning By-law No. 2026-50
Annexe 283 au Règlement de zonage n° 2026-50**

Legend / Légende

-  Minimum required setbacks/
Retraits minimaux requis
-  Area A / Secteur A



Revision / Révision - YYYY / MM / DD

25-0801-H

M:\Zoning_bylaw\Schedules

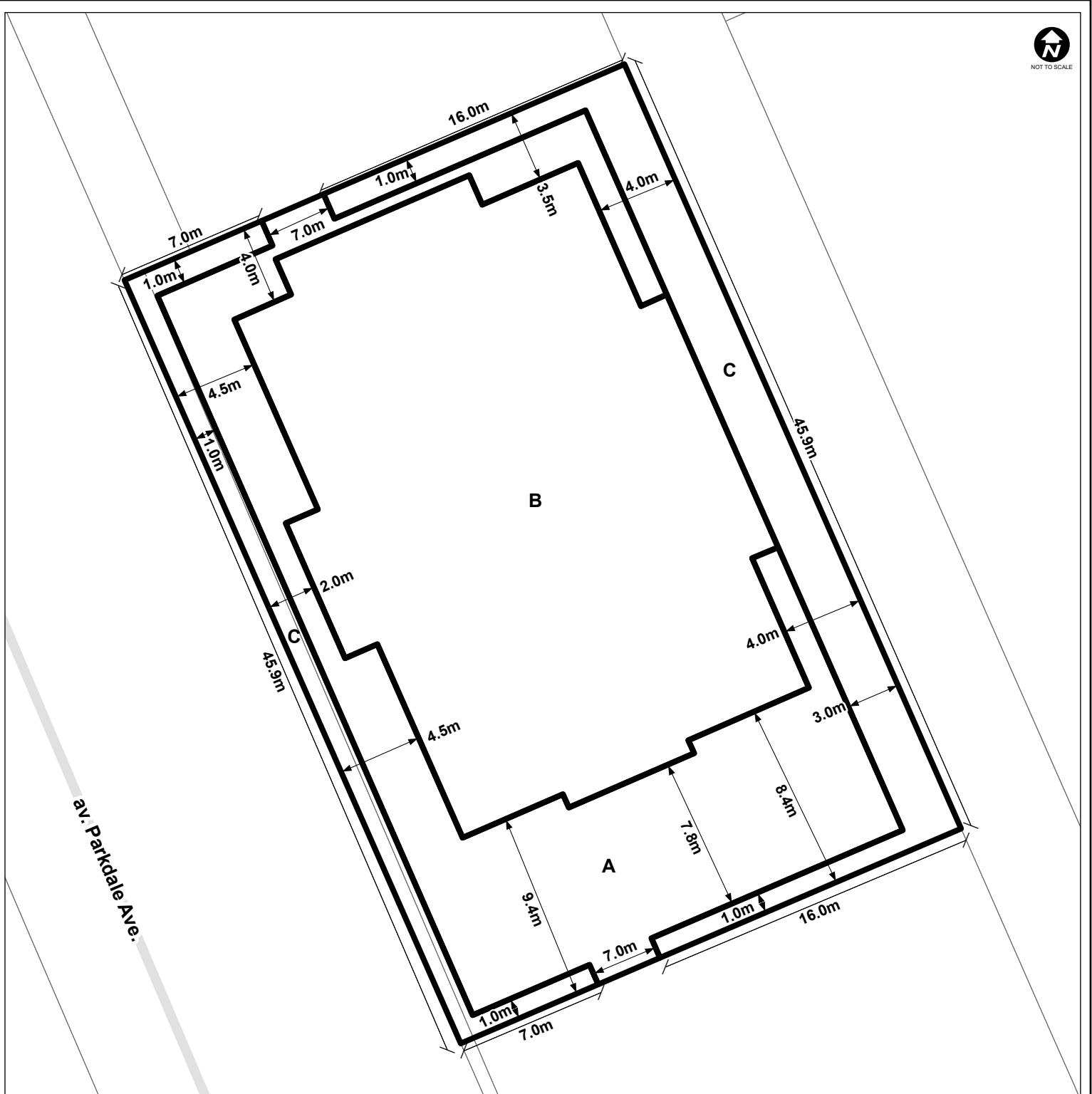


©Parcel data is owned by Teranet Enterprises Inc. and its suppliers. All rights reserved. May not be produced without permission. THIS IS NOT A PLAN OF SURVEY / Les données de parcelles appartiennent à Teranet Enterprises Inc. et à ses fournisseurs. Tous droits réservés. Ne peut être reproduit sans autorisation. CECI N'EST PAS UN PLAN D'ARPENTAGE

Property parcel information matches Teranet parcel information as of the revision date for this schedule / En date de la révision de la présente annexe, les renseignements sur la parcelle correspondent aux renseignements de Teranet



NOT TO SCALE



This is Schedule 284 to Zoning By-law No. 2026-50
Annexe 284 au Règlement de zonage n° 2026-50

Legend / Légende

←→ Minimum Yard Setback / Marges de recul minimales

Maximum Permitted Building Height / La hauteur de bâtiment maximale permise

Area / Secteur Metres above grade / mètres

A : 8.0m

B : 84.0m

C : No buildings permitted / Aucun bâtiment permis



Revision / Révision - YYYY / MM / DD

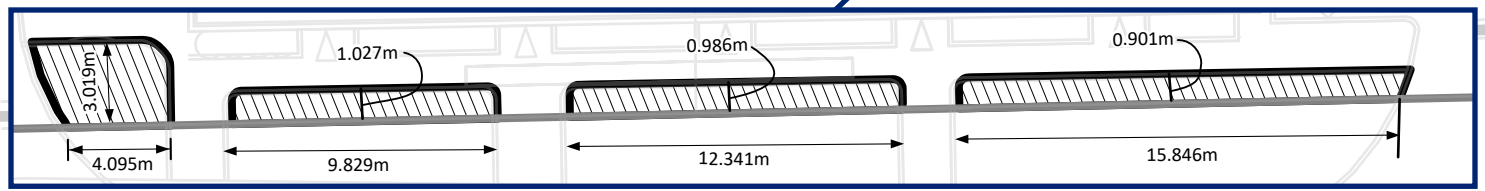
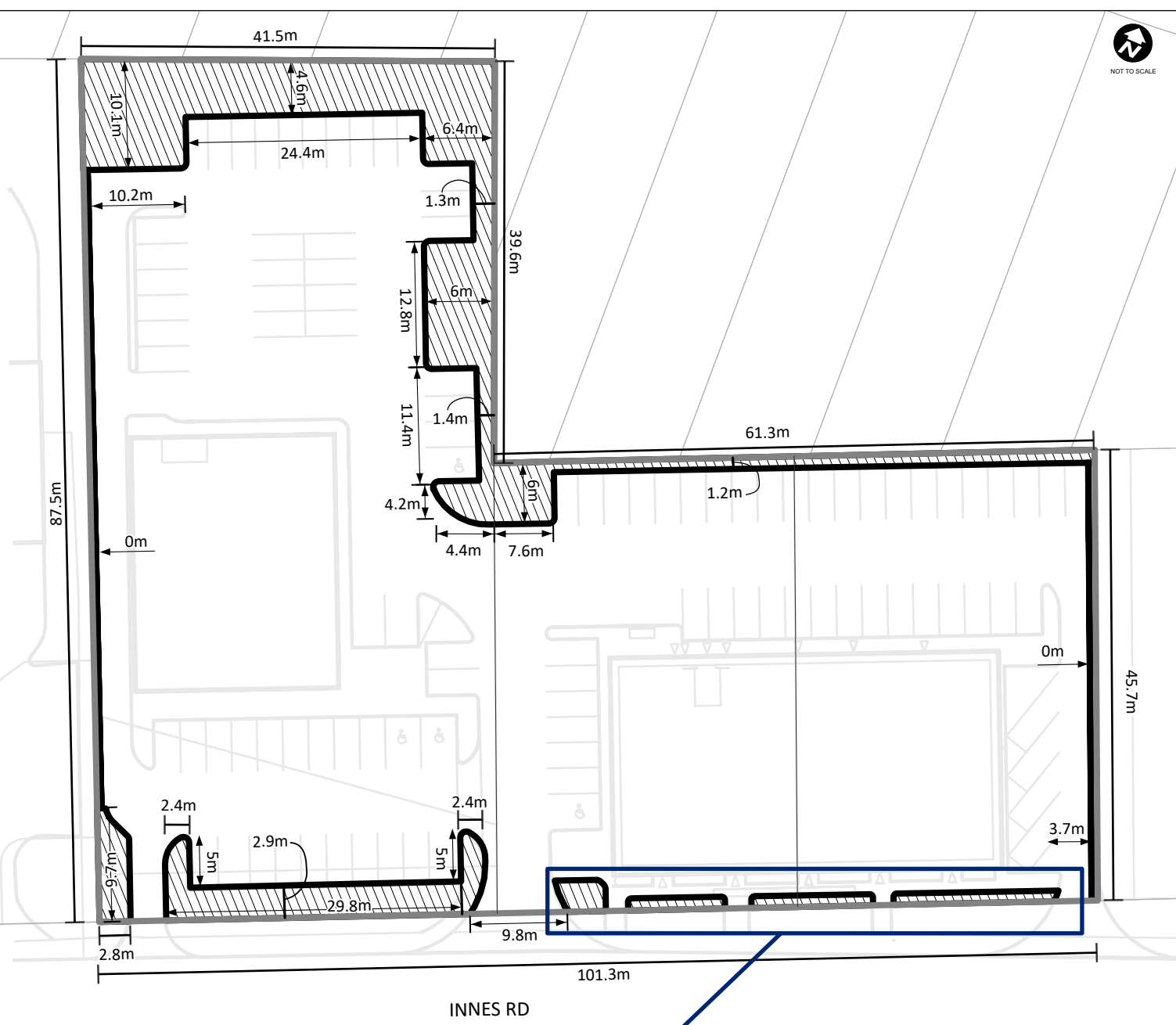
25-0741-D

M:\Zoning_bylaw\Schedules



©Parcel data is owned by Teranet Enterprises Inc. and its suppliers. All rights reserved. May not be produced without permission. THIS IS NOT A PLAN OF SURVEY / Les données de parcelles appartiennent à Teranet Enterprises Inc. et à ses fournisseurs. Tous droits réservés. Ne peut être reproduit sans autorisation. CECI N'EST PAS UN PLAN D'ARPENTAGE

Property parcel information matches Teranet parcel information as of the revision date for this schedule / En date de la révision de la présente annexe, les renseignements sur la parcelle correspondent aux renseignements de Teranet



This is Schedule 285 to Zoning By-law No. 2026-50
Annexe 285 au Règlement de zonage n° 2026-50

Legend / Légende

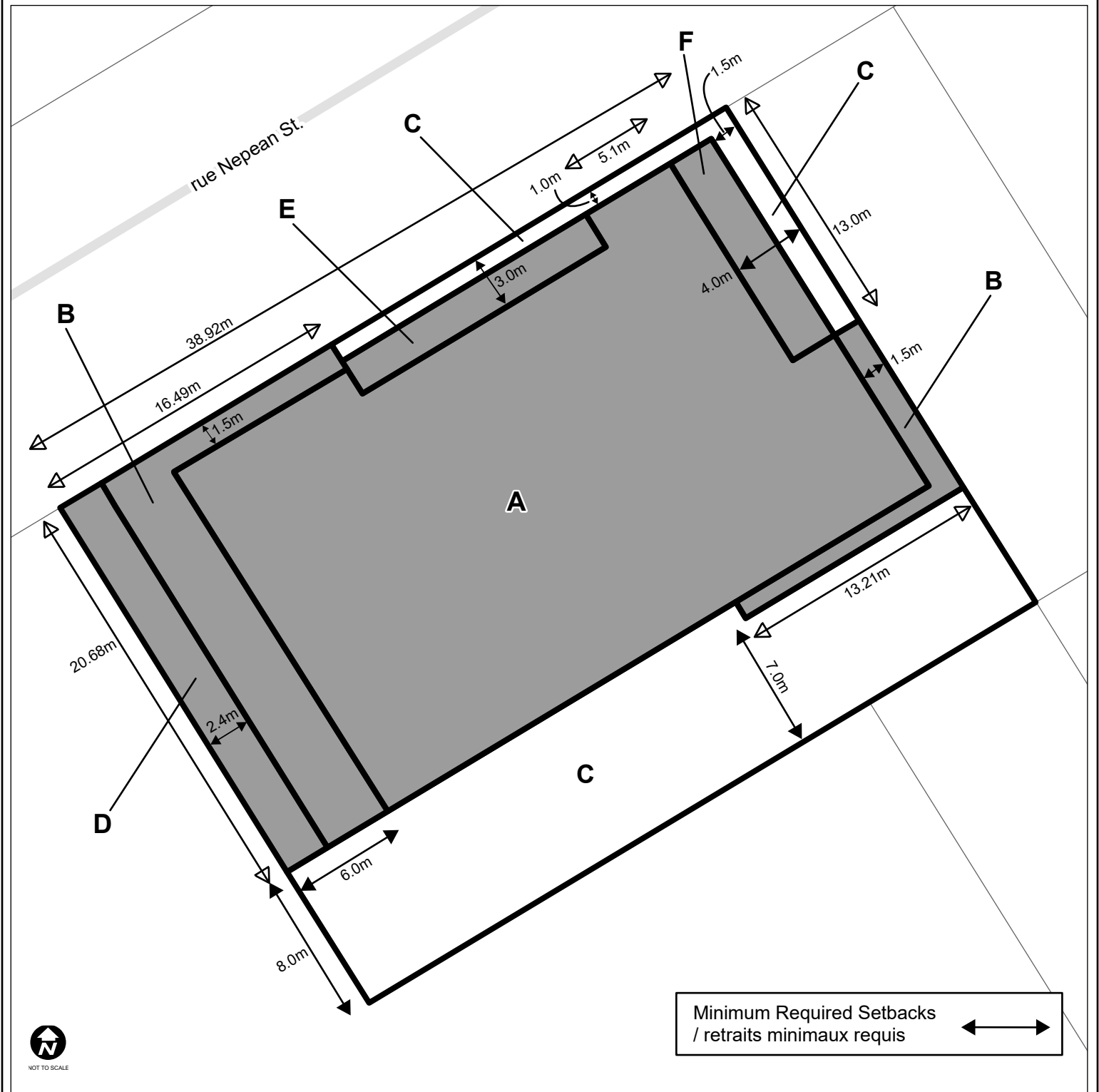
Areas where landscaping is required /
 Zones nécessitant une aménagement



Revision / Révision - YYYY / MM / DD
 25-0802-H M:\Zoning_bylaw\Schedules



©Parcel data is owned by Teranet Enterprises Inc. and its suppliers. All rights reserved. May not be produced without permission. THIS IS NOT A PLAN OF SURVEY / Les données de parcelles appartiennent à Teranet Enterprises Inc. et à ses fournisseurs. Tous droits réservés. Ne peut être reproduit sans autorisation. CECI N'EST PAS UN PLAN D'ARPENTAGE
Property parcel information matches Teranet parcel information as of the revision date for this schedule / En date de la révision de la présente annexe, les renseignements sur la parcelle correspondent aux renseignements de Teranet



NOT TO SCALE

**This is Schedule 286 to Zoning By-law No. 2026-50
Annexe 286 au Règlement de zonage n° 2026-50**

**MAXIMUM BUILDING HEIGHTS AND MAXIMUM
NUMBER OF STOREYS /
LA HAUTEUR DE BÂTIMENT MAXIMALE / NOMBRE
D'ÉTAGES MAXIMAL**

Area / Secteur	Metres above grade / mètres au-dessus du sol
A	83.0m (27 storeys/étages)
B	19.0m (6 storeys/étages)
C	No buildings permitted/ aucun bâtiment permis
D to F	Refer to Exception 1934

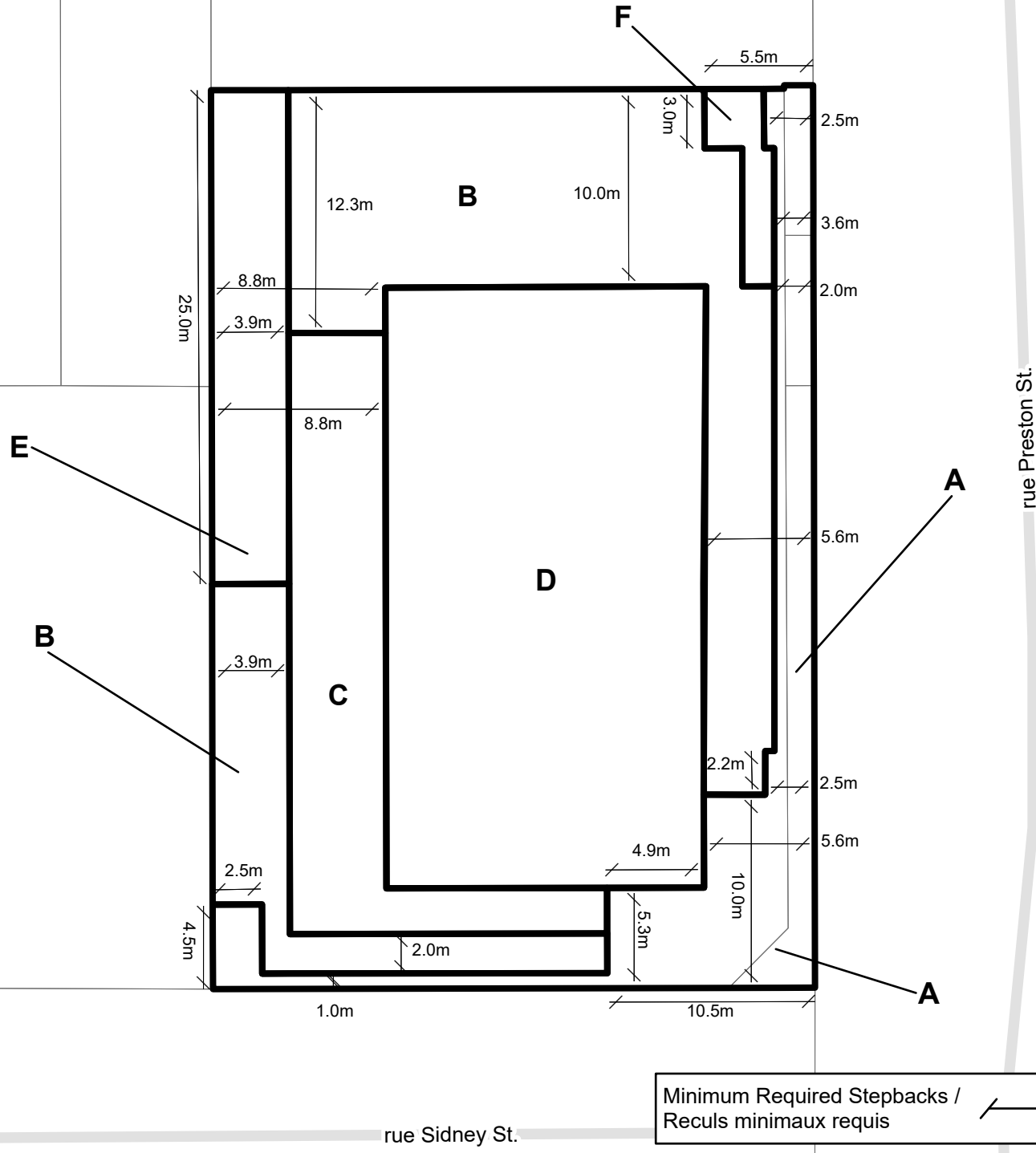


Revision / Révision - YYYY / MM / DD
25-0806-L M:\Zoning_bylaw\Schedules



©Parcel data is owned by Teranet Enterprises Inc. and its suppliers. All rights reserved. May not be produced without permission.
THIS IS NOT A PLAN OF SURVEY / Les données de parcelles appartiennent à Teranet Enterprises Inc. et à ses fournisseurs.
Tous droits réservés. Ne peut être reproduit sans autorisation. CECI N'EST PAS UN PLAN D'ARPENTAGE

Property parcel information matches Teranet parcel information as of the revision date of the schedule / En date de la révision de la présente annexe, les renseignements sur la parcelle correspondent aux renseignements de Teranet.



Minimum Required Stepbacks / Reculs minimaux requis

This is Schedule 287 to Zoning By-law No. 2026-50
Annexe 287 au Règlement de zonage n° 2026-50

Maximum Permitted Building Height /
La hauteur de bâtiment maximale permise

Area / Secteur	Metres above grade / mètres au-dessus du sol
A	0.1m
B	15.6m
C	88.1m
D	95.5m
E	5.1m
F	11.7m



Revision / Révision - YYYY / MM / DD
 25-0807-L M:\Zoning_bylaw\Schedules



©Parcel data is owned by Teranet Enterprises Inc. and its suppliers. All rights reserved. May not be produced without permission. THIS IS NOT A PLAN OF SURVEY / Les données de parcelles appartiennent à Teranet Entreprises Inc. et à ses fournisseurs. Tous droits réservés. Ne peut être reproduit sans autorisation. CECI N'EST PAS UN PLAN D'ARPENTAGE

Property parcel information matches Teranet parcel information as of the revision date of the schedule / En date de la révision de la présente annexe, les renseignements sur la parcelle correspondent aux renseignements de Teranet.



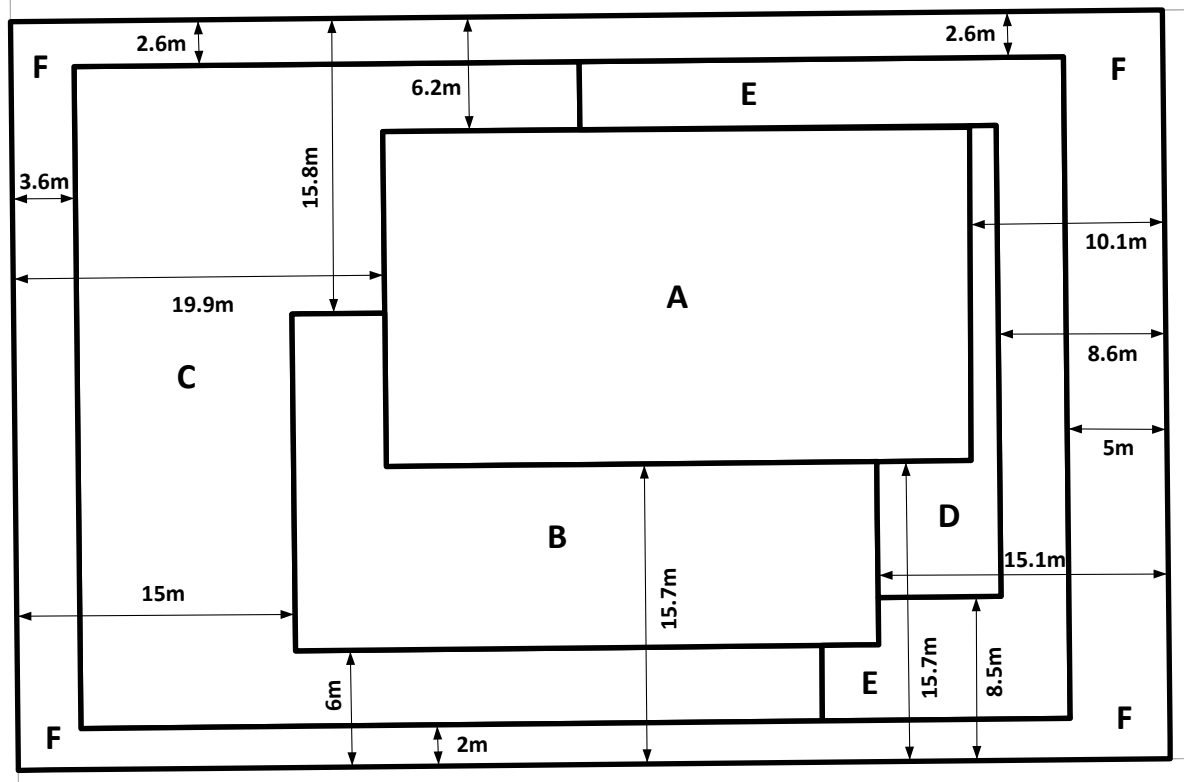
NOT TO SCALE

**Maximum Permitted Building Height
(Maximum Number of Storeys) /
La hauteur de bâtiment maximale permise
(Nombre d'étages maximal)**

Area / Secteur	Metres above grade / mètres au-dessus du sol
A	73m (23 storeys / étages)
B	64m (20 storeys / étages)
C	19m (5 storeys / étages)
D	13m (3 storeys / étages)
E	9m (2 storeys / étages)
F	No buildings permitted / Aucun bâtiment permis

av. Breezehill Ave N.

rue Somerset St. O.W.



**This is Schedule 288 to Zoning By-law No. 2026-50
Annexe 288 au Règlement de zonage n° 2026-50**

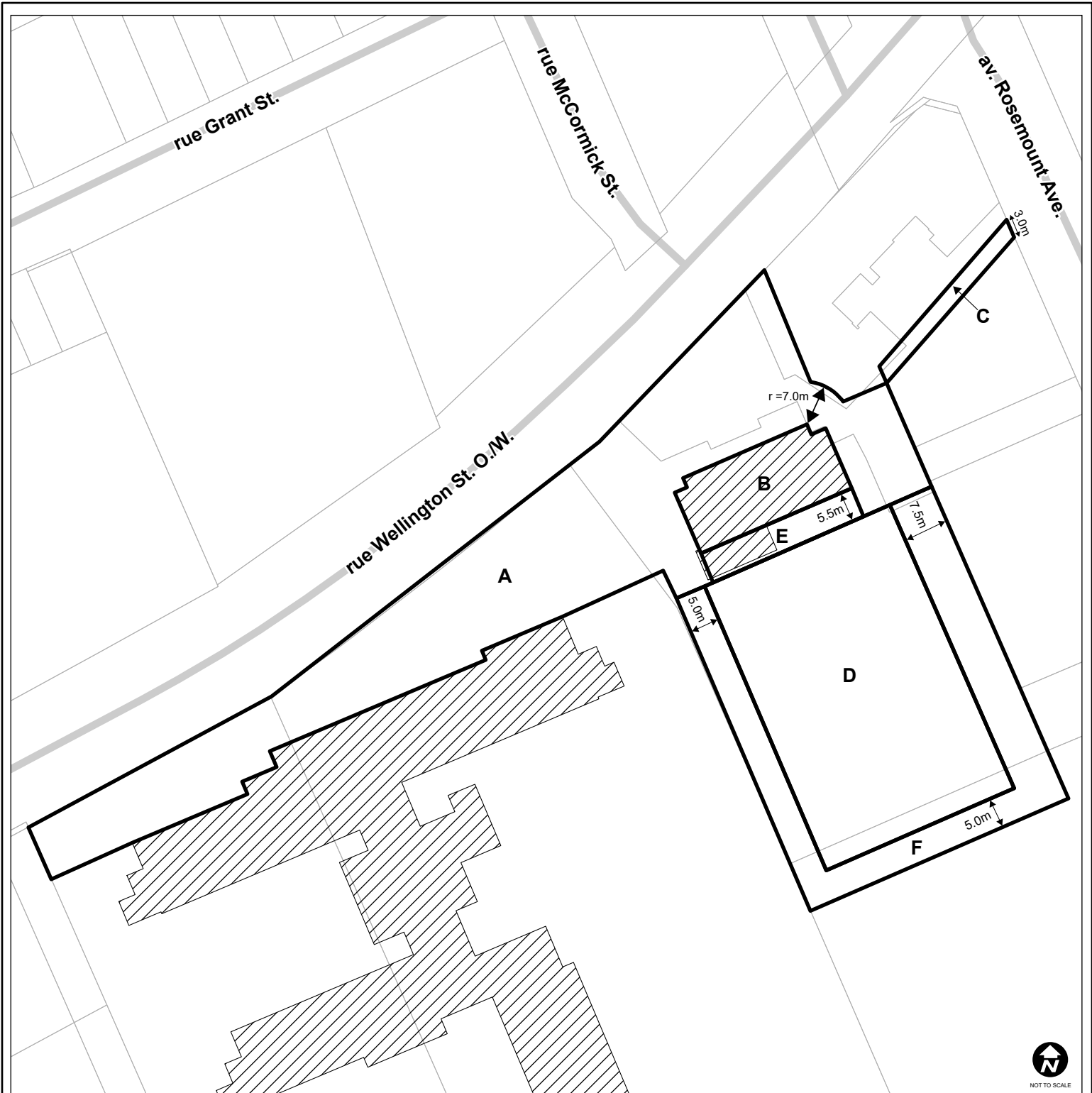
Legend / Légende

↔ Minimum required setbacks/
Retraits minimaux requis



Revision / Révision - YYYY / MM / DD
25-0813-H M:\Zoning_bylaw\Schedules





**This is Schedule 289 to Zoning By-law No. 2026-50
Annexe 289 au Règlement de zonage n° 2026-50**

Legend / Légende



Minimum Yard Setback /
Marges de recul minimales

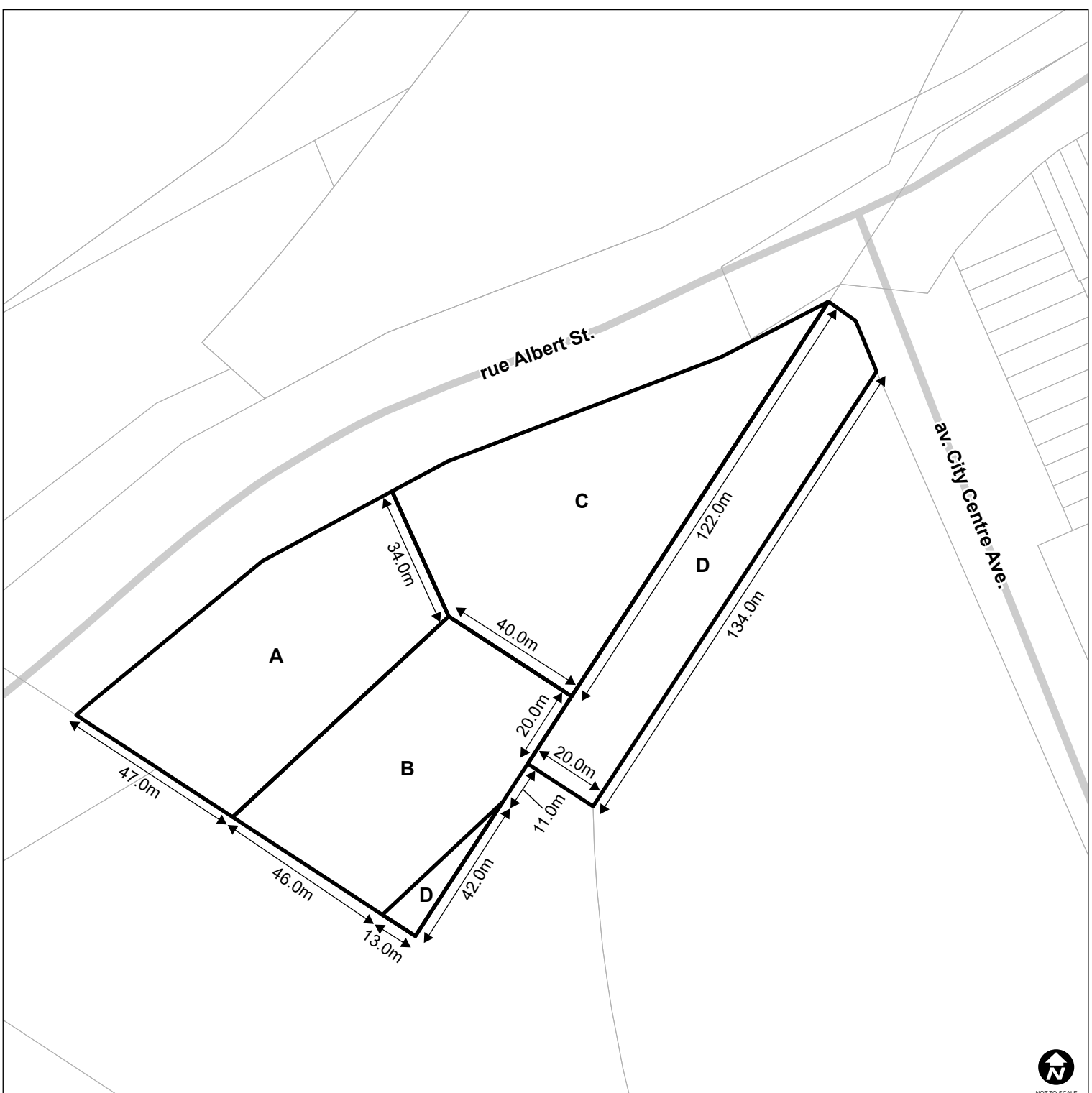


Bethany Hope Centre



Grace Manor





This is Schedule 291 to Zoning By-law No. 2026-50
Annexe 291 au Règlement de zonage n° 2026-50

Legend / Légende

Area / Secteur	Maximum number of storeys / Nombre maximal d'étages
A	65 (storeys/étages)
B	27 or/ou 56 (storeys/étages)
C	27 or/ou 56 (storeys/étages)
D	0 (storeys/étages)

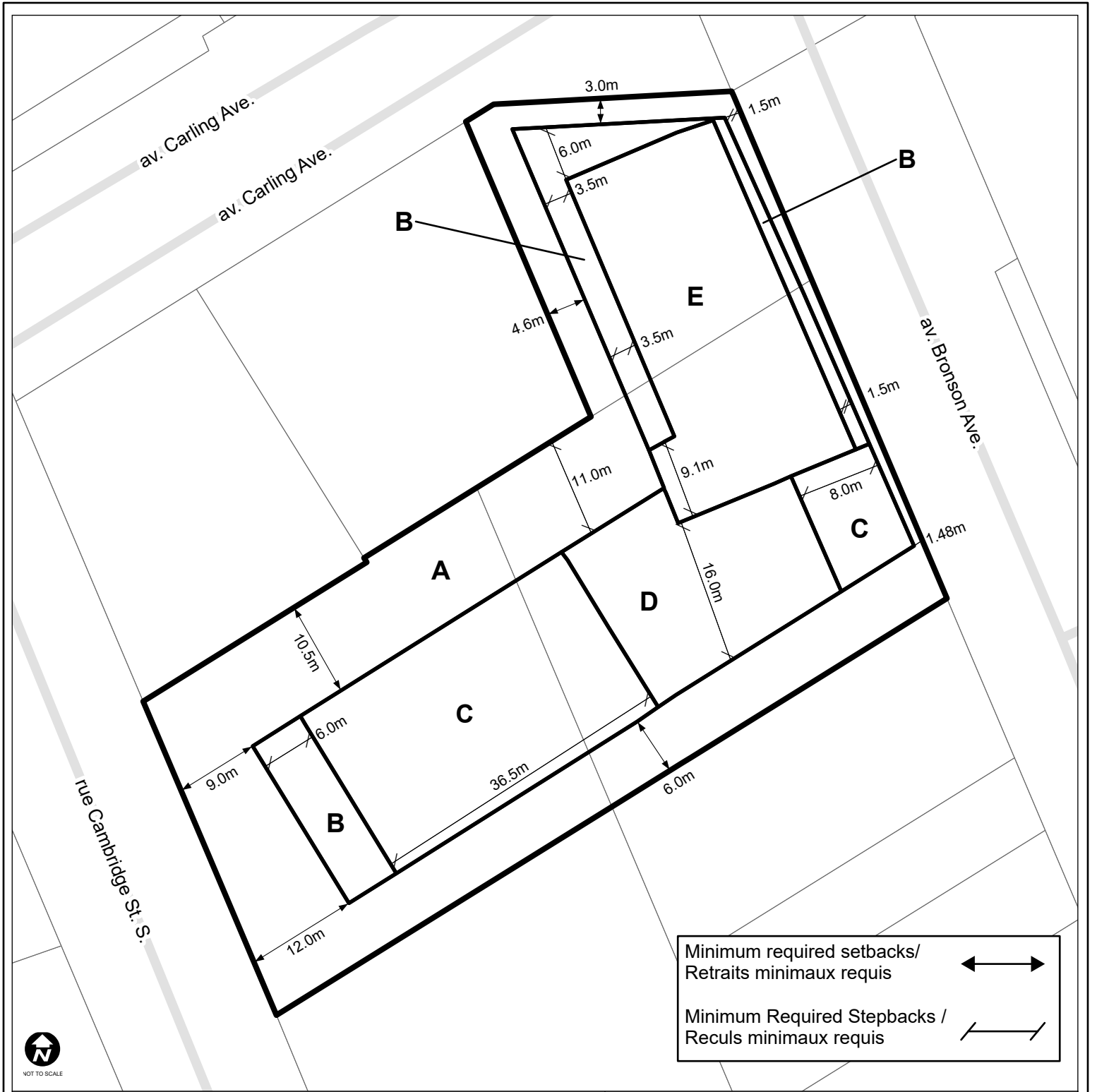


Revision / Révision - YYYY / MM / DD
 25-0815-G M:\Zoning_bylaw\Schedules



©Parcel data is owned by Teranet Enterprises Inc. and its suppliers. All rights reserved. May not be produced without permission. THIS IS NOT A PLAN OF SURVEY / Les données de parcelles appartiennent à Teranet Enterprises Inc. et à ses fournisseurs. Tous droits réservés. Ne peut être reproduit sans autorisation. CECI N'EST PAS UN PLAN D'ARPENTAGE

Property parcel information matches Teranet parcel information as of the revision date for this schedule / En date de la révision de la présente annexe, les renseignements sur la parcelle correspondent aux renseignements de Teranet.



**This is Schedule 296 to Zoning By-law No. 2026-50
Annexe 296 au Règlement de zonage n° 2026-50**

**Maximum Permitted Building Height /
La hauteur de bâtiment maximale permise**

Area / Secteur	Metres above grade / mètres au-dessus du sol
A	0.0m
B	14.5m
C	28.0m
D	31.0m
E	71.0m

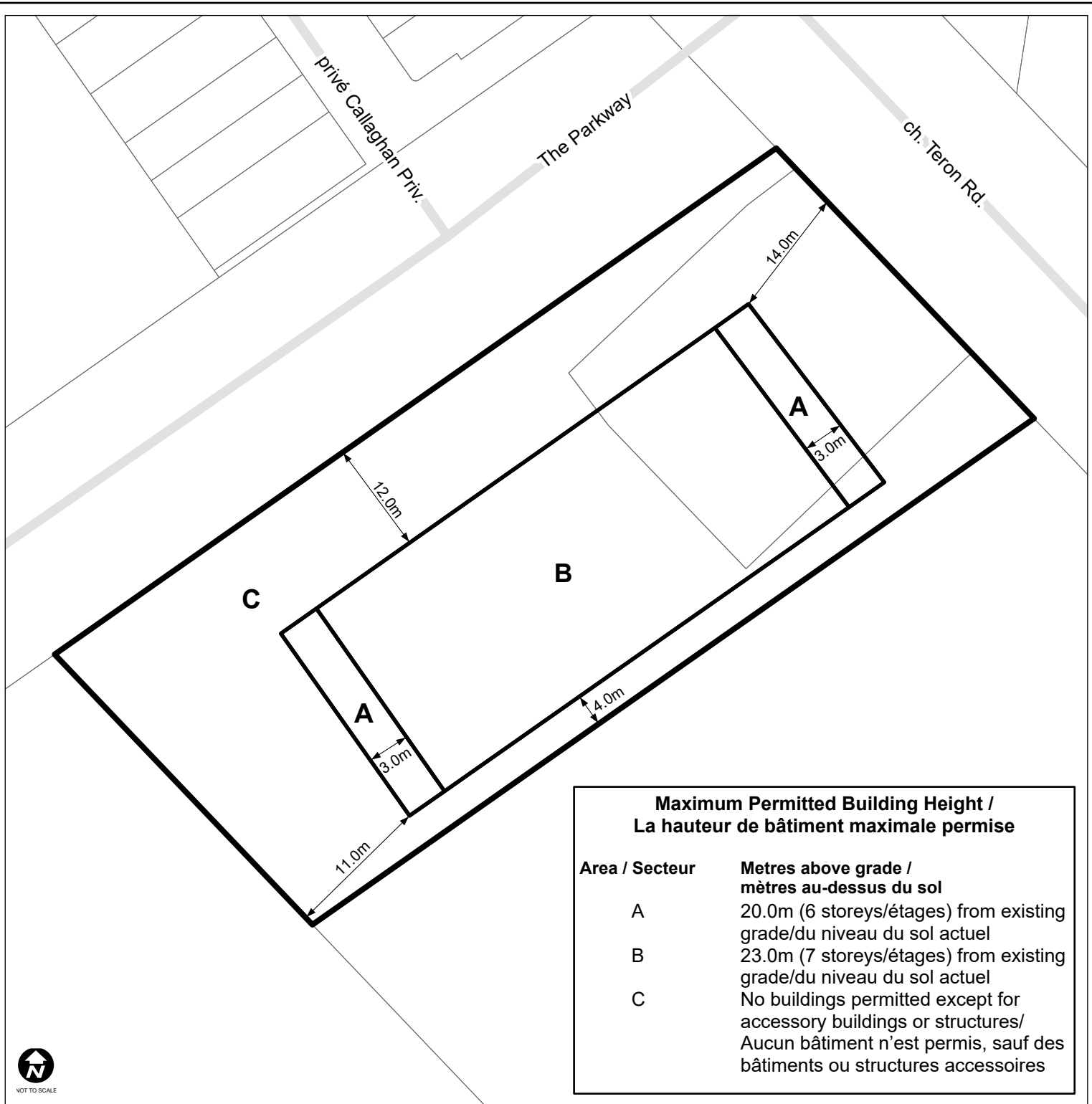


Revision / Révision - YYYY / MM / DD
25-0816-L M:\Zoning_bylaw\Schedules



©Parcel data is owned by Teranet Enterprises Inc. and its suppliers. All rights reserved. May not be produced without permission. THIS IS NOT A PLAN OF SURVEY / Les données de parcelles appartiennent à Teranet Enterprises Inc. et à ses fournisseurs. Tous droits réservés. Ne peut être reproduit sans autorisation. CECI N'EST PAS UN PLAN D'ARPENTAGE

Property parcel information matches Teranet parcel information as of the revision date of the schedule / En date de la révision de la présente annexe, les renseignements sur la parcelle correspondent aux renseignements de Teranet




**Maximum Permitted Building Height /
La hauteur de bâtiment maximale permise**

Area / Secteur	Metres above grade / mètres au-dessus du sol
A	20.0m (6 storeys/étages) from existing grade/du niveau du sol actuel
B	23.0m (7 storeys/étages) from existing grade/du niveau du sol actuel
C	No buildings permitted except for accessory buildings or structures/ Aucun bâtiment n'est permis, sauf des bâtiments ou structures accessoires

**This is Schedule 297 to Zoning By-law No. 2026-50
Annexe 297 au Règlement de zonage n° 2026-50**

Legend / Legende



Minimum required setbacks/
Retraits minimaux requis

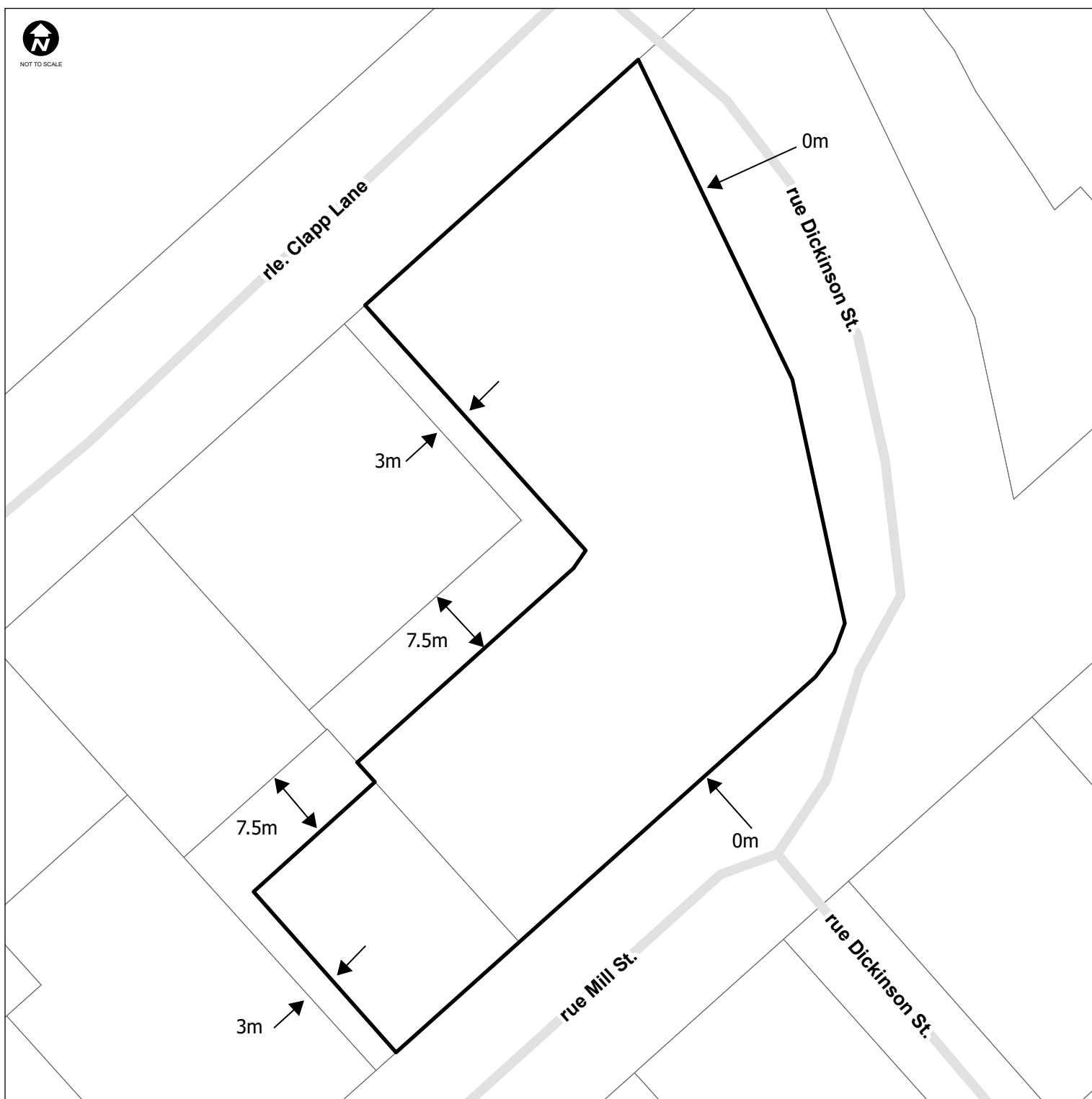


NOT TO SCALE






NOT TO SCALE



**This is Schedule 298 to Zoning By-law No. 2026-50
Annexe 298 au Règlement de zonage n° 2026-50**

Legend / Légende

 Minimum Yard Setback /
Marges de recul minimales



Revision / Révision - YYYY / MM / DD

25-0818-E

M:\Zoning_bylaw\Schedules



©Parcel data is owned by Teranet Enterprises Inc. and its suppliers. All rights reserved. May not be produced without permission.
THIS IS NOT A PLAN OF SURVEY / Les données de parcelles appartiennent à Teranet Enterprises Inc. et à ses fournisseurs.
Tous droits réservés. Ne peut être reproduit sans autorisation. CECI N'EST PAS UN PLAN D'ARPENTAGE

Property parcel information matches Teranet parcel information as of the revision date for this schedule / En date de la révision de la présente annexe, les renseignements sur la parcelle correspondent aux renseignements de Teranet



NOT TO SCALE



**This is Schedule 299 to Zoning By-law No. 2026-50
Annexe 299 au Règlement de zonage n° 2026-50**

Legend / Légende

- ← → Minimum Yard Setback / Marges de recul minimales
- Minimum Yard Stepback / Recul minimales de cour

**Maximum Permitted Building Height And Number of Storeys/
Hauteur de bâtiment maximale permise et n'ombre d'étages**

Area / Secteur	Metres above grade / mètres au-dessus du sol
A	10.6m (3 storeys/étages)
B	15.3m (4 storeys/étages)
C	19.0m (5 storeys/étages)
D	64.3m (20 storeys/étages)
E	70.7m (22 storeys/étages)
F	77.0m (24 storeys/étages)
G	No Buildings Permitted / Aucun bâtiment permis



Revision / Révision - YYYY / MM / DD

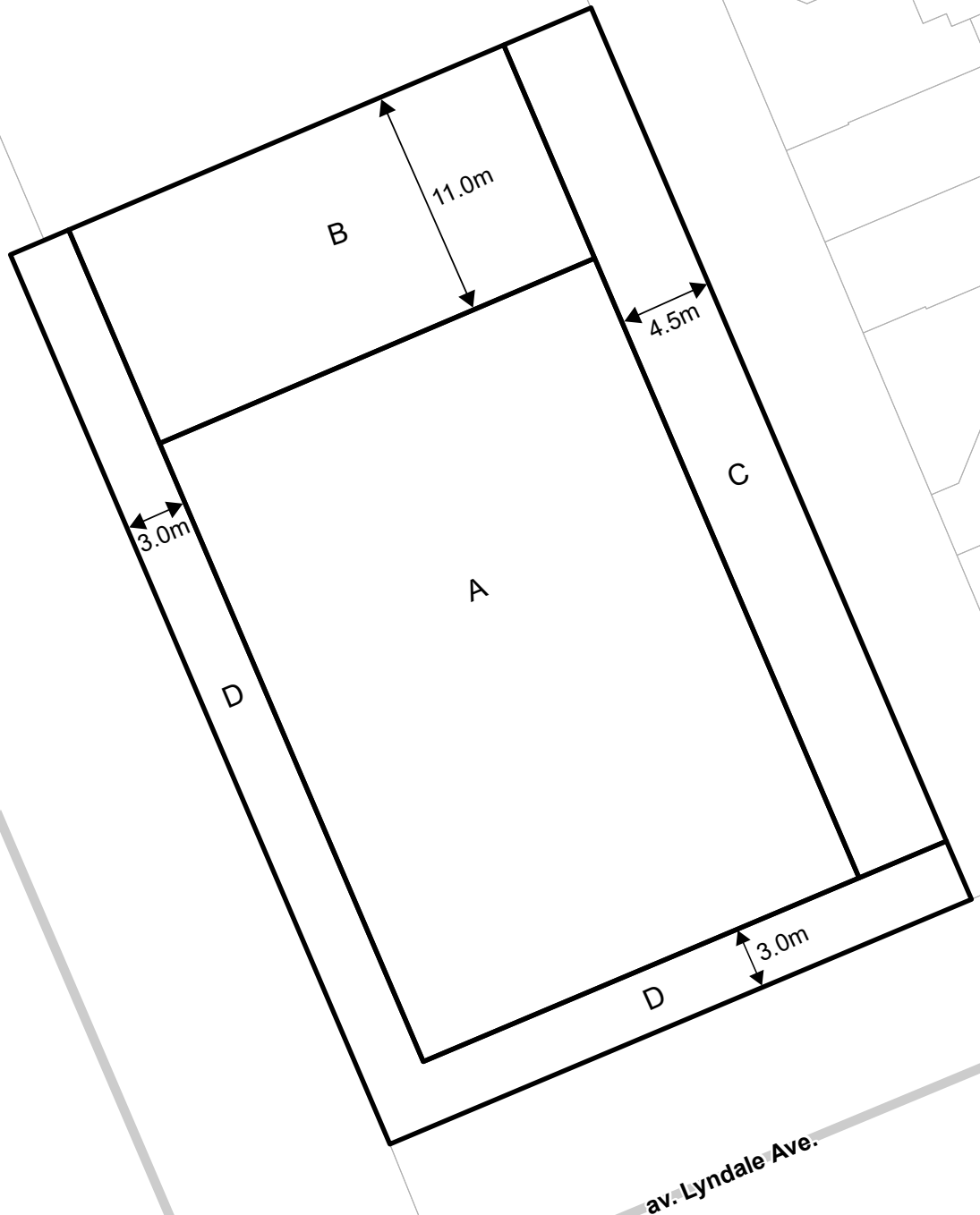
25-0819-E

M:\Zoning_bylaw\Schedules



©Parcel data is owned by Teranet Enterprises Inc. and its suppliers. All rights reserved. May not be produced without permission. THIS IS NOT A PLAN OF SURVEY / Les données de parcelles appartiennent à Teranet Entreprises Inc. et à ses fournisseurs. Tous droits réservés. Ne peut être reproduit sans autorisation. CE CI N'EST PAS UN PLAN D'ARPENTAGE

Property parcel information matches Teranet parcel information as of the revision date for this schedule / En date de la révision de la présente annexe, les renseignements sur la parcelle correspondent aux renseignements de Teranet



NOT TO SCALE

This is Schedule 300 to Zoning By-law No. 2026-50
Annexe 300 au Règlement de zonage n° 2026-50

Maximum Permitted Building Height /
Hauteur de bâtiment maximale permise

Area / Secteur	Metres above grade / mètres au-dessus du sol
A	97.0m
B	11.0m
C	7.0m
D	0.0m



Minimum required setbacks /
Retraits minimaux requis



Revision / Révision - YYYY / MM / DD

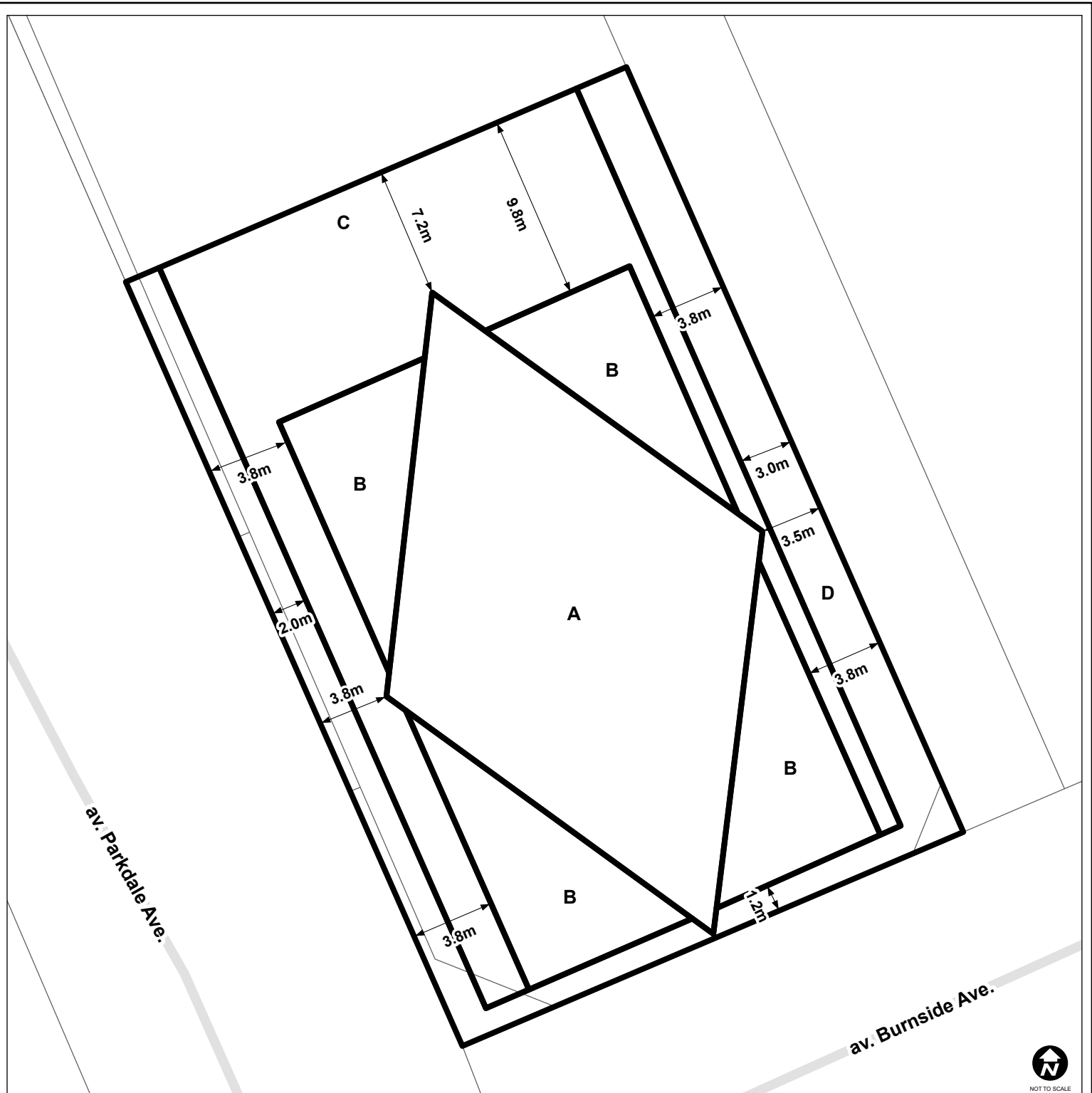
25-0820-G

M:\Zoning_bylaw\Schedules



©Parcel data is owned by Teranet Enterprises Inc. and its suppliers. All rights reserved. May not be produced without permission. THIS IS NOT A PLAN OF SURVEY / Les données de parcelles appartiennent à Teranet Enterprises Inc. et à ses fournisseurs. Tous droits réservés. Ne peut être reproduit sans autorisation. CE CI N'EST PAS UN PLAN D'ARPENTAGE

Property parcel information matches Teranet parcel information as of the revision date for this schedule / Les données de la présente annexe, les renseignements sur la parcelle correspondent aux renseignements de Teranet en date de la révision de la présente annexe, les renseignements sur la parcelle correspondant aux renseignements de Teranet en date de la révision de la présente annexe.



**This is Schedule 301 to Zoning By-law No. 2026-50
Annexe 301 au Règlement de zonage n° 2026-50**

Legend / Légende

- Minimum Yard Setback / Marges de recul minimales
- Maximum Permitted Building Height / La hauteur de bâtiment maximale permise
- Area / Secteur Metres above grade / mètres
- A : 105.1m
- B : 89.5m
- C : 8.0m
- D : 0.0m



Revision / Révision - YYYY / MM / DD

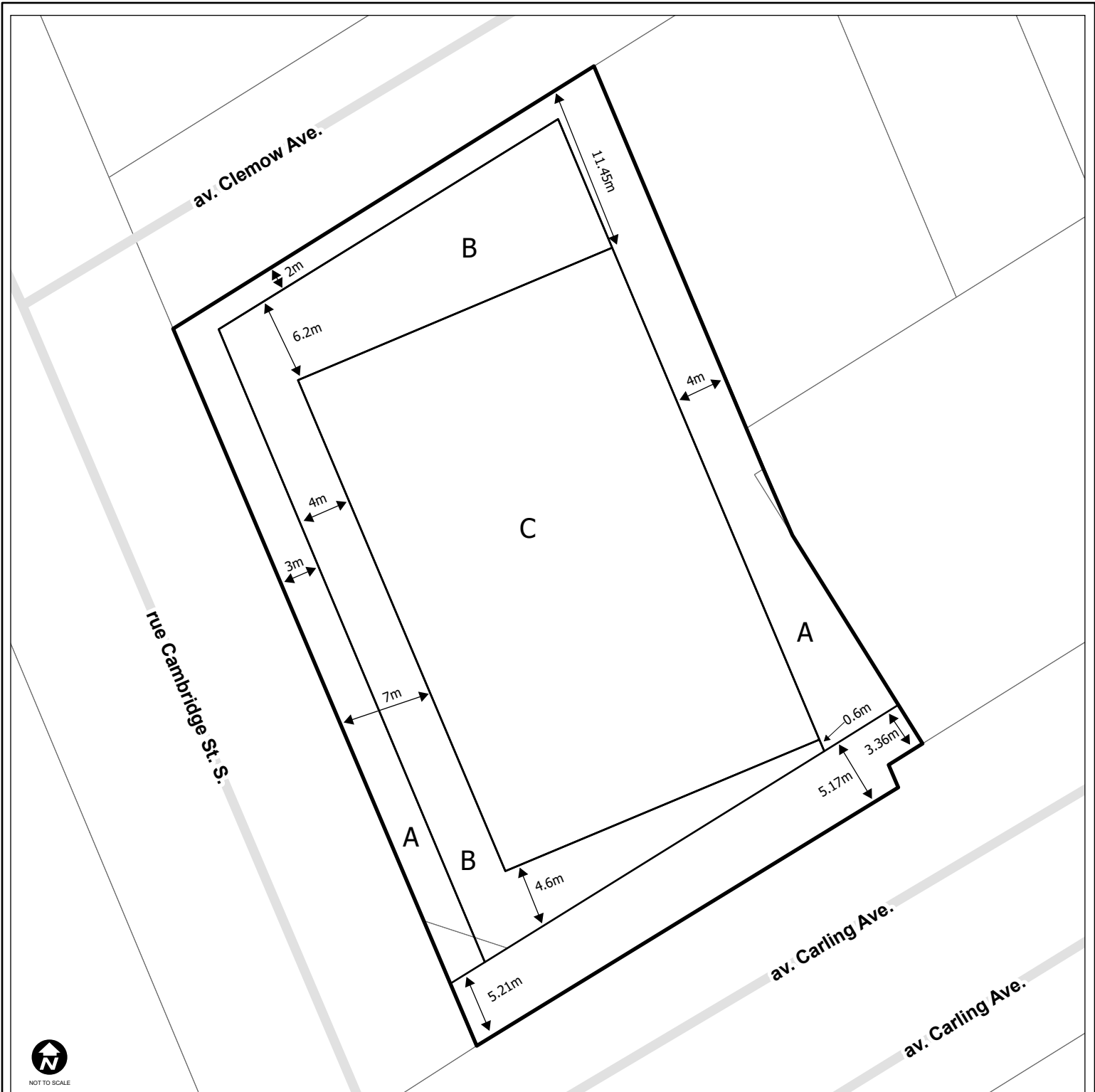
25-0827-D

M:\Zoning_bylaw\Schedules



©Parcel data is owned by Teranet Enterprises Inc. and its suppliers. All rights reserved. May not be produced without permission. THIS IS NOT A PLAN OF SURVEY / Les données de parcelles appartiennent à Teranet Enterprises Inc. et à ses fournisseurs. Tous droits réservés. Ne peut être reproduit sans autorisation. CECI N'EST PAS UN PLAN D'ARPENTAGE

Property parcel information matches Teranet parcel information as of the revision date for this schedule / En date de la révision de la présente annexe, les renseignements sur la parcelle correspondent aux renseignements de Teranet



**This is Schedule 303 to Zoning By-law No. 2026-50
Annexe 303 au Règlement de zonage n° 2026-50**

Legend / Légende

←→ Minimum Yard Setback /
Marges de recul minimales

**Maximum Permitted Building Height And Number of Storeys /
Hauteur de bâtiment maximale permise et n'ombre d'étages**

Area / Secteur	Metres above grade / mètres au-dessus du sol
A	0.00m (0 storeys/étages)
B	10.50m easl (3 storeys/étages)
C	52.00m easl (16 storeys/étages)



Revision / Révision - YYYY / MM / DD

25-0834-E

M:\Zoning_bylaw\Schedules



©Parcel data is owned by Teranet Enterprises Inc. and its suppliers. All rights reserved. May not be produced without permission. THIS IS NOT A PLAN OF SURVEY / Les données de parcelles appartiennent à Teranet Entreprises Inc. et à ses fournisseurs. Tous droits réservés. Ne peut être reproduit sans autorisation. CECI N'EST PAS UN PLAN D'ARPENTAGE

Property parcel information matches Teranet parcel information as of the revision date for this schedule / En date de la révision de la présente annexe, les renseignements sur la parcelle correspondent aux renseignements de Teranet.



NOT TO SCALE

prom. Campeau Dr.

crois. Gray Cres.

A

25.0m

44.0m

Hydro Easement

B


Voie Maritime Way

59.0m

av. Canadian Shield Ave.

**This is Schedule 305 to Zoning By-law No. 2026-50
Annexe 305 au Règlement de zonage n° 2026-50**

Legend / Legende



Minimum required setbacks/
Retraits minimaux requis

**Permitted Building Height /
La Hauteur de bâtiment permise**

Area / Secteur	Metres above grade / mètres au-dessus du sol
A	11 - 15m (4 storeys/étages)
B	15 - 23m (6 storeys/étages)



Revision / Révision - YYYY / MM / DD

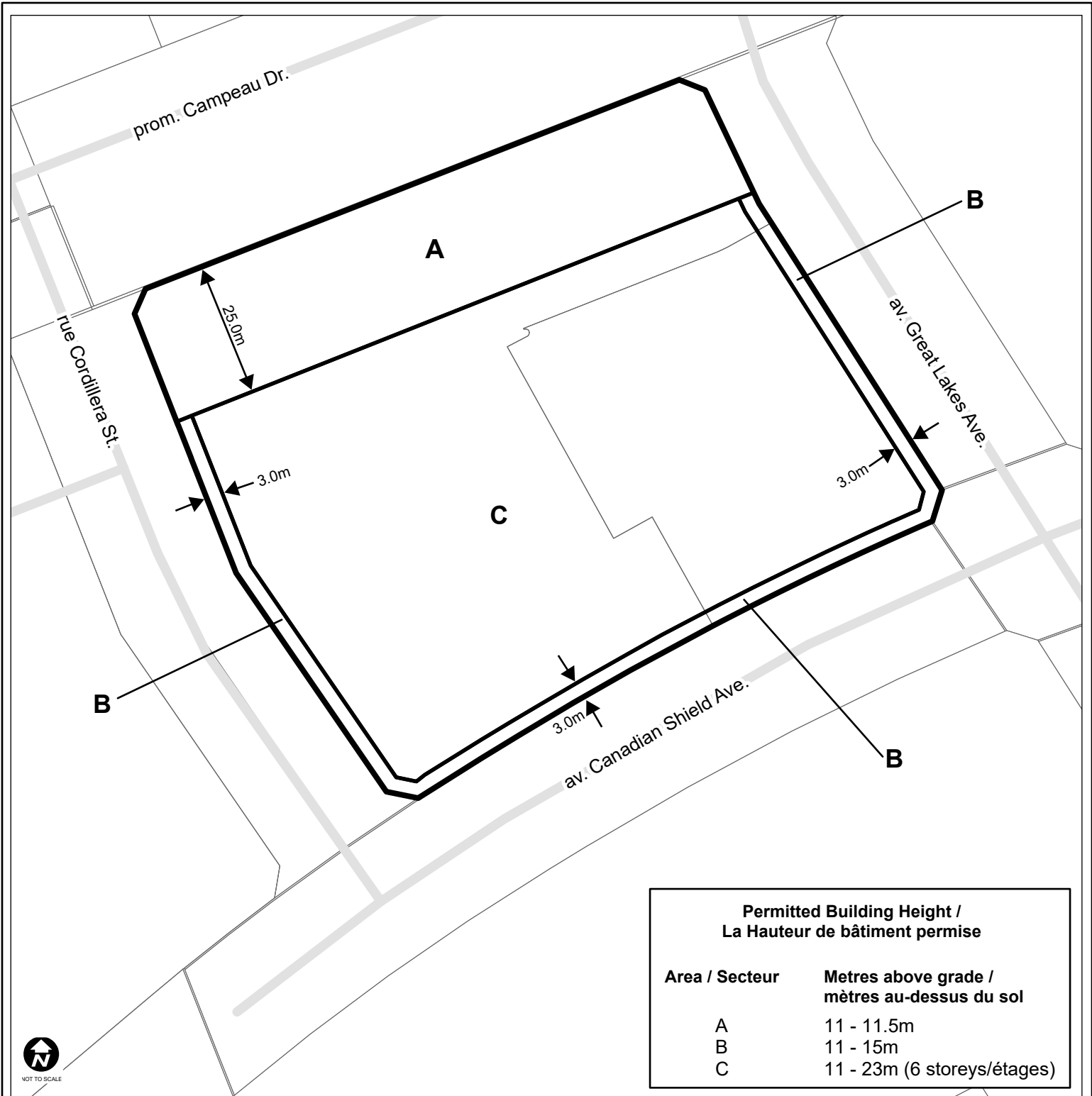
25-0840-L

M:\Zoning_bylaw\Schedules



©Parcel data is owned by Teranet Enterprises Inc. and its suppliers. All rights reserved. May not be produced without permission. THIS IS NOT A PLAN OF SURVEY / Les données de parcelles appartiennent à Teranet Enterprises Inc. et à ses fournisseurs. Tous droits réservés. Ne peut être reproduit sans autorisation. CECI N'EST PAS UN PLAN D'ARPENTAGE

Property parcel information matches Teranet parcel information as of the revision date of the schedule / En date de la révision de la présente annexe, les renseignements sur la parcelle correspondent aux renseignements de Teranet



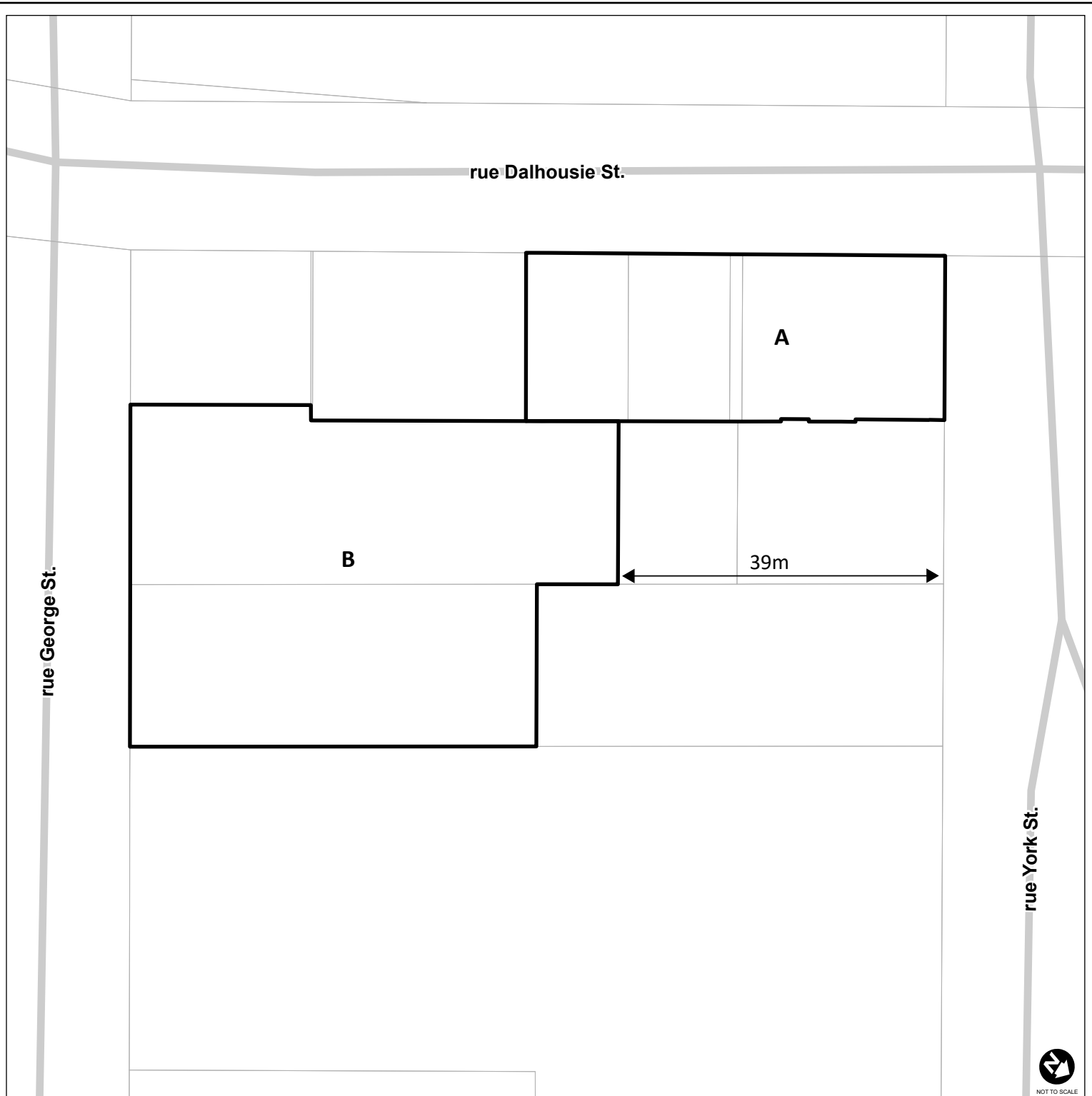
Permitted Building Height / La Hauteur de bâtiment permise	
Area / Secteur	Metres above grade / mètres au-dessus du sol
A	11 - 11.5m
B	11 - 15m
C	11 - 23m (6 storeys/étages)

**This is Schedule 306 to Zoning By-law No. 2026-50
Annexe 306 au Règlement de zonage n° 2026-50**

Legend / Legende

Minimum required setbacks/
Retraits minimaux requis





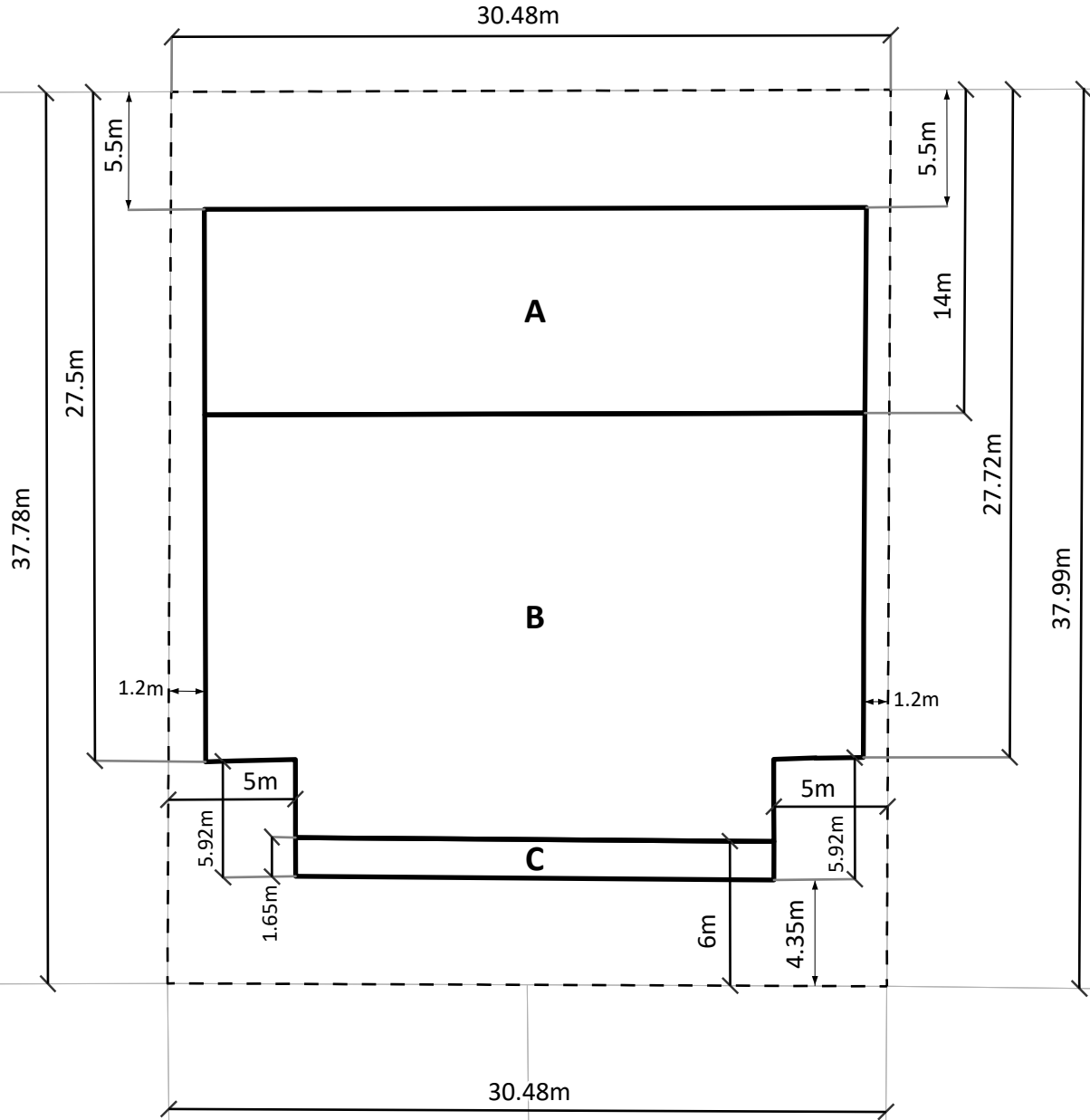
**This is Schedule 307 to Zoning By-law No. 2026-50
Annexe 307 au Règlement de zonage n° 2026-50**

**Maximum Permitted Building Height /
Hauteur de bâtiment maximale permise**

Area / Secteur	Metres above grade / mètres au-dessus du sol
A	48m
B	70m



av. Glebe Ave.



**This is Schedule 308 to Zoning By-law No. 2026-50
Annexe 308 au Règlement de zonage n° 2026-50**

**Maximum Permitted Building Height /
Hauteur de bâtiment maximale permise**

Area / Secteur	Metres above sea level / Élévation au-dessus du niveau de la mer en mètres
A	80.99m
B	84m
C	77.66m



**Minimum required setbacks /
Retraits minimaux requis**





NOT TO SCALE

prom. Kichi Zibi Mikan Pky.

rue Slidell St.

C

B

D

A

E

C

ch. Bayview Station Rd.

rue Albert St.

av. Stonehurst Ave.

rue Scott St.

rue Hilda St.

rue O'Meara St.

rue Garland St.

rue Hilda St.

**This is Schedule 309 to Zoning By-law No. 2026-50
Annexe 309 au Règlement de zonage n° 2026-50**

**Maximum Permitted Building Heights/
Hauteurs maximales autorisées des bâtiments**

**Area / Secteur Number of Storeys /
n'ombre d'étages**

A	30 storeys/étages
B	20 storeys/étages
C	12 storeys/étages
D	6 storeys/étages
E	4 storeys/étages



Revision / Révision - YYYY / MM / DD

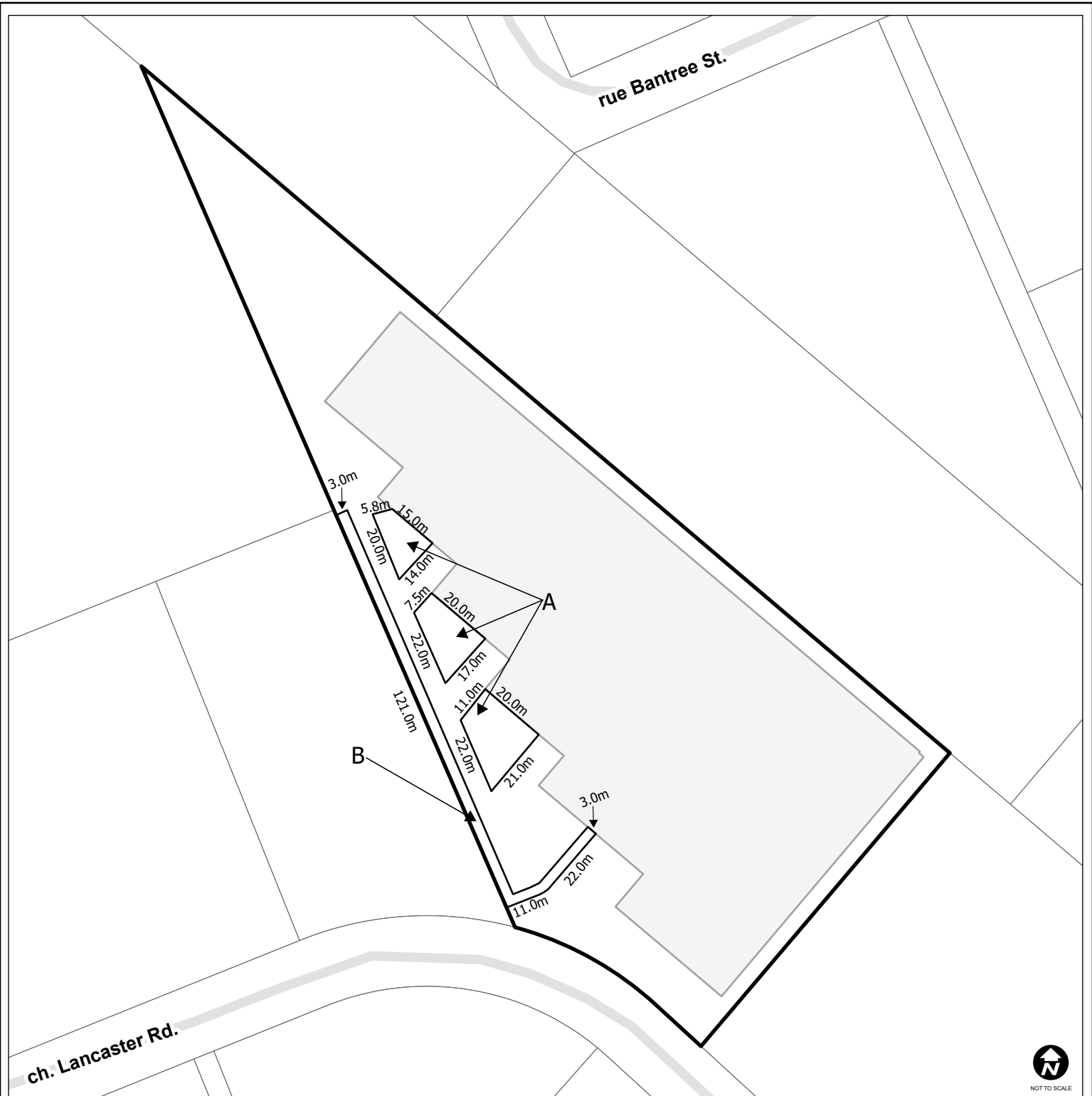
25-0845-E

M:Zoning_bylaw/Schedules



©Parcel data is owned by Teranet Enterprises Inc. and its suppliers. All rights reserved. May not be produced without permission. THIS IS NOT A PLAN OF SURVEY / Les données de parcelles appartiennent à Teranet Enterprises Inc. et à ses fournisseurs. Tous droits réservés. Ne peut être reproduit sans autorisation. CECI N'EST PAS UN PLAN D'ARPENTAGE

Property parcel information matches Teranet parcel information as of the revision date for this schedule / En date de la révision de la présente annexe, les renseignements sur la parcelle correspondent aux renseignements de Teranet



NOT TO SCALE

**This is Schedule 311 to Zoning By-law No. 2026-50
Annexe 311 au Règlement de zonage n° 2026-50**

Legend / Légende

Area / Secteur	Description / description
A	Area where outdoor storage of construction pipes is permitted / Zone où l'entreposage extérieur de tuyaux de construction est permis
B	Location of opaque 1.8m privacy screen / Emplacement de cloison opaque de 1,8 m
	Existing Building / bâtiment existant



Revision / Révision - YYYY / MM / DD

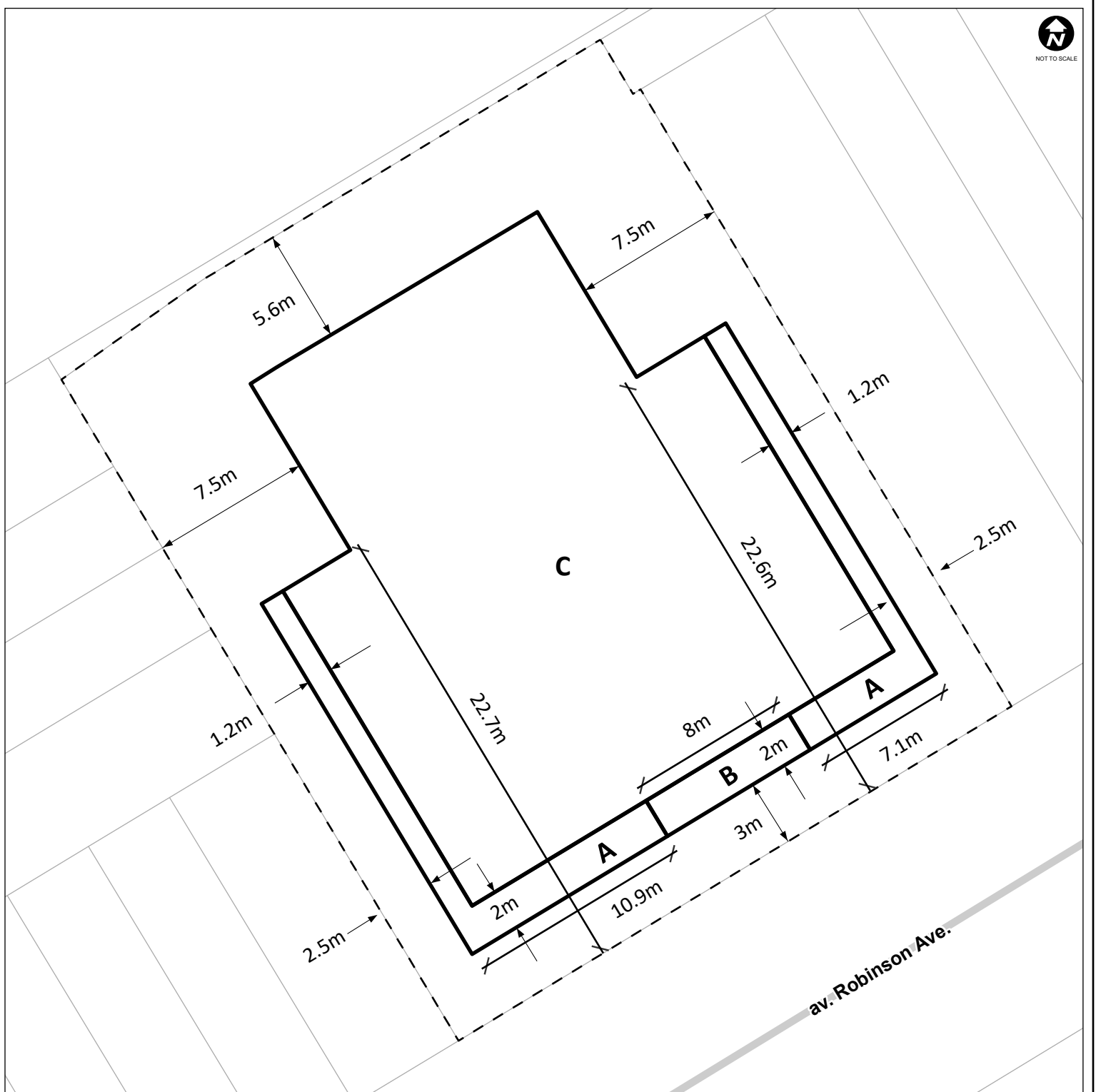
25-0846-E

M:\Zoning_bylaw\Schedules



©Parcel data is owned by Teranet Enterprises Inc. and its suppliers. All rights reserved. May not be produced without permission. THIS IS NOT A PLAN OF SURVEY / Les données de parcelles appartiennent à Teranet Enterprises Inc. et à ses fournisseurs. Tous droits réservés. Ne peut être reproduit sans autorisation. CECI N'EST PAS UN PLAN D'ARPENTAGE

Property parcel information matches Teranet parcel information as of the revision date for this schedule / En date de la révision de la présente annexe, les renseignements sur la parcelle correspondent aux renseignements de Teranet Enterprises Inc.



**This is Schedule 312 to Zoning By-law No. 2026-50
Annexe 312 au Règlement de zonage n° 2026-50**

**Maximum Permitted Building Height /
Hauteur de bâtiment maximale permise**

**Area / Secteur Metres above grade / mètres
au-dessus du sol**

A	12.7m
B	15.7m
C	18.9m



**Minimum required setbacks /
Retraits minimaux requis**



Revision / Révision - YYYY / MM / DD

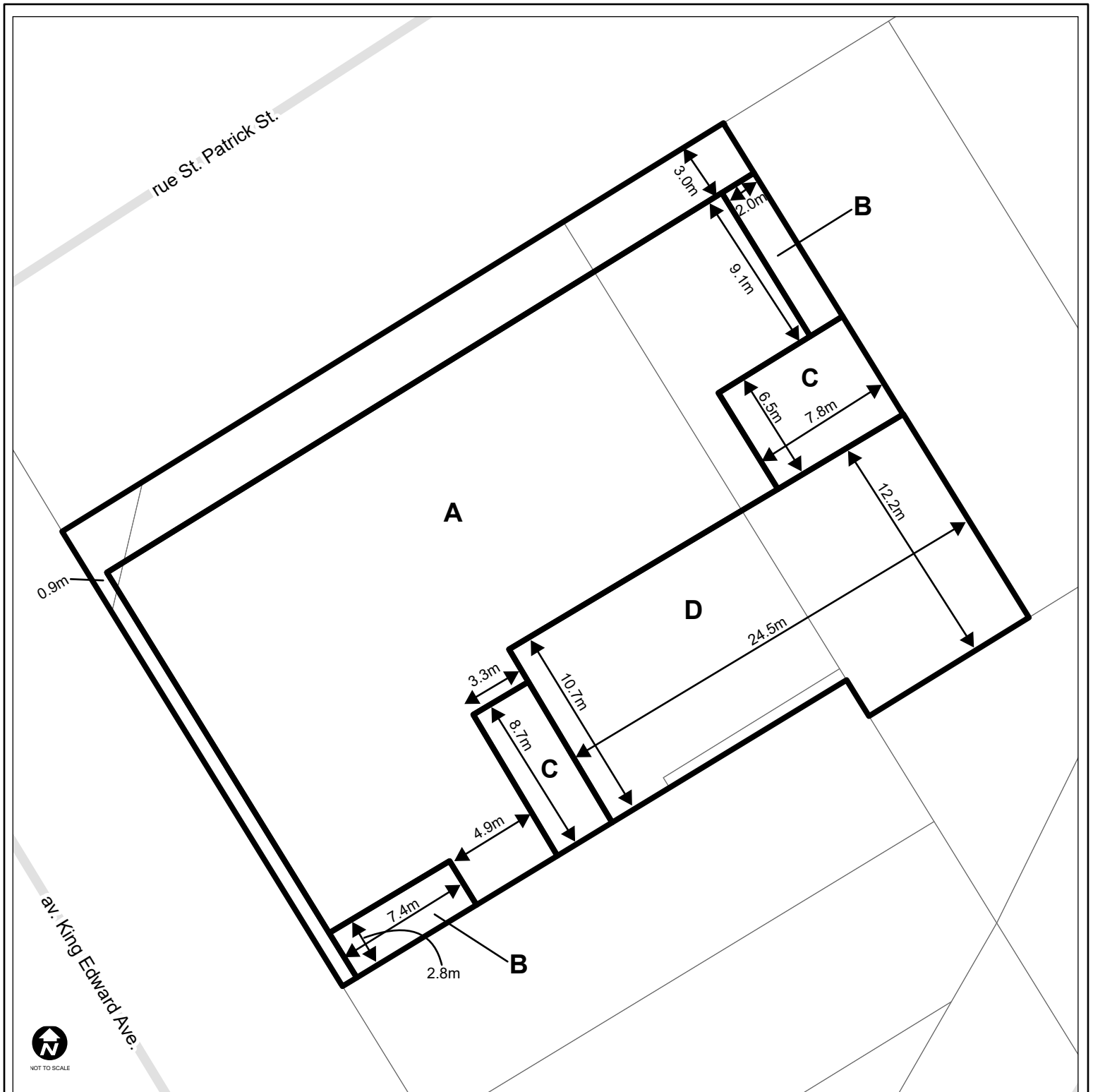
25-0847-H

M:\Zoning_bylaw\Schedules



©Parcel data is owned by Teranet Enterprises Inc. and its suppliers. All rights reserved. May not be produced without permission. THIS IS NOT A PLAN OF SURVEY / Les données de parcelles appartiennent à Teranet Enterprises Inc. et à ses fournisseurs. Tous droits réservés. Ne peut être reproduit sans autorisation. CECI N'EST PAS UN PLAN D'ARPENTAGE

Property parcel information matches Teranet parcel information as of the revision date for this schedule / En date de la révision de la présente annexe, les renseignements sur la parcelle correspondent aux renseignements de Teranet.



This is Schedule 317 to Zoning By-law No. 2026-50
Annexe 317 au Règlement de zonage n° 2026-50

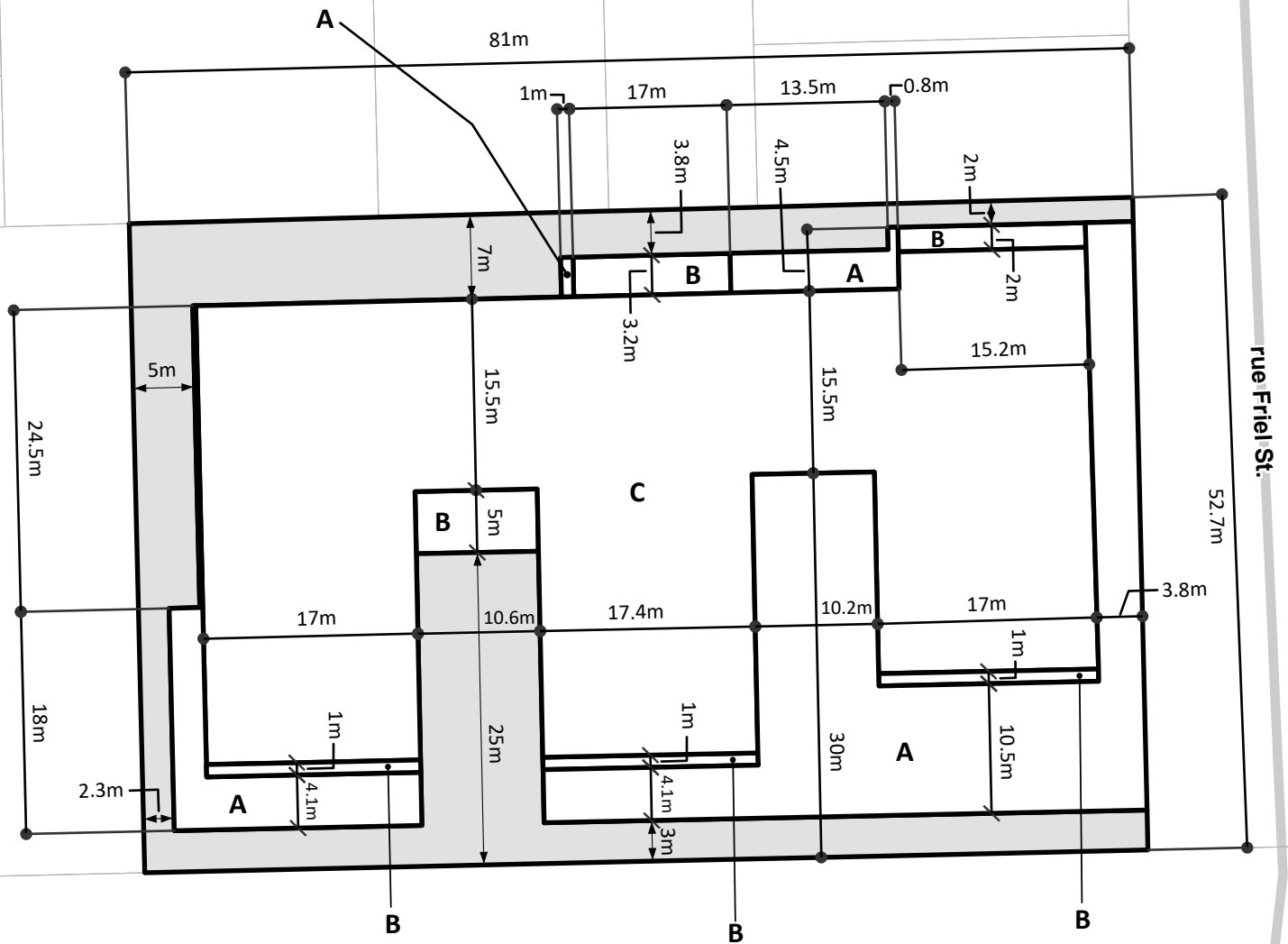
**Maximum Permitted Building Heights
La hauteur de bâtiment maximale permise**

Area / Secteur	Metres above grade / mètres au-dessus du sol
A	27m
B	24.5m
C	19m
D	5m





NOT TO SCALE



Maximum Permitted Building Height / Hauteur de bâtiment maximale permise	
Area / Secteur	Metres above grade / mètres au-dessus du sol
A	12.5m (3 storeys / étages)
B	28m (8 storeys / étages)
C	32m (9 storeys / étages)

Laurier Ave. E.

av. Sweetland Ave.

**This is Schedule 319 to Zoning By-law No. 2026-50
Annexe 319 au Règlement de zonage n° 2026-50**

Legend / Légende

- Minimum required setbacks /
Retraits minimaux requis
- Minimum required stepbacks /
Reclus minimaux requis



Revision / Révision - YYYY / MM / DD

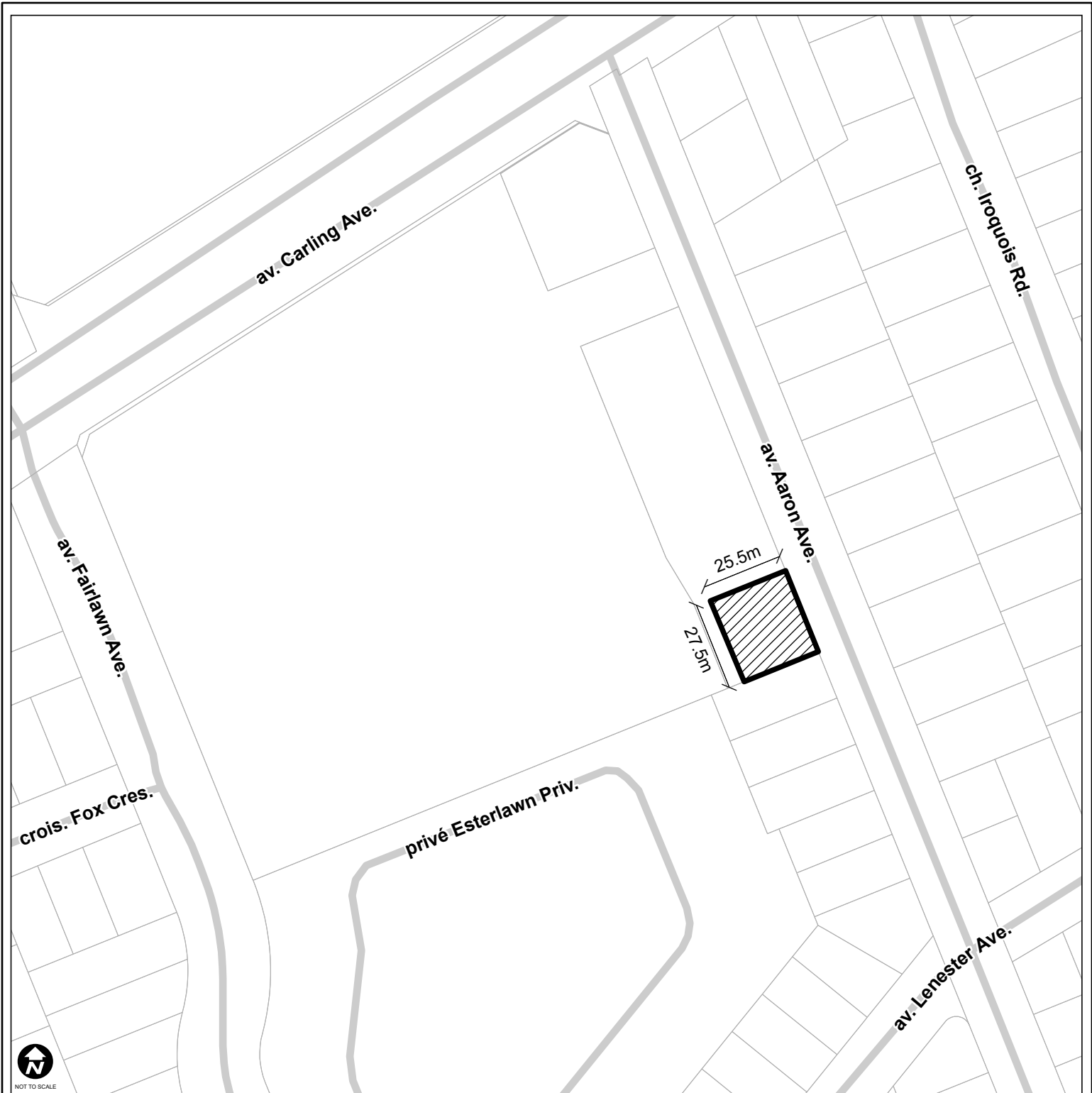
25-0848-H

M:\Zoning_bylaw\Schedules




©Parcel data is owned by Teranet Enterprises Inc. and its suppliers. All rights reserved. May not be produced without permission. THIS IS NOT A PLAN OF SURVEY / Les données de parcelles appartiennent à Teranet Enterprises Inc. et à ses fournisseurs. Tous droits réservés. Ne peut être reproduit sans autorisation. CECI N'EST PAS UN PLAN D'ARPENTAGE

Property parcel information matches Teranet parcel information as of the revision date for this schedule / En date de la révision de la présente annexe, les renseignements sur la parcelle correspondent aux renseignements de Teranet



This is Schedule 320 to Zoning By-law No. 2026-50
Annexe 320 au Règlement de zonage n° 2026-50

Legend / Légende

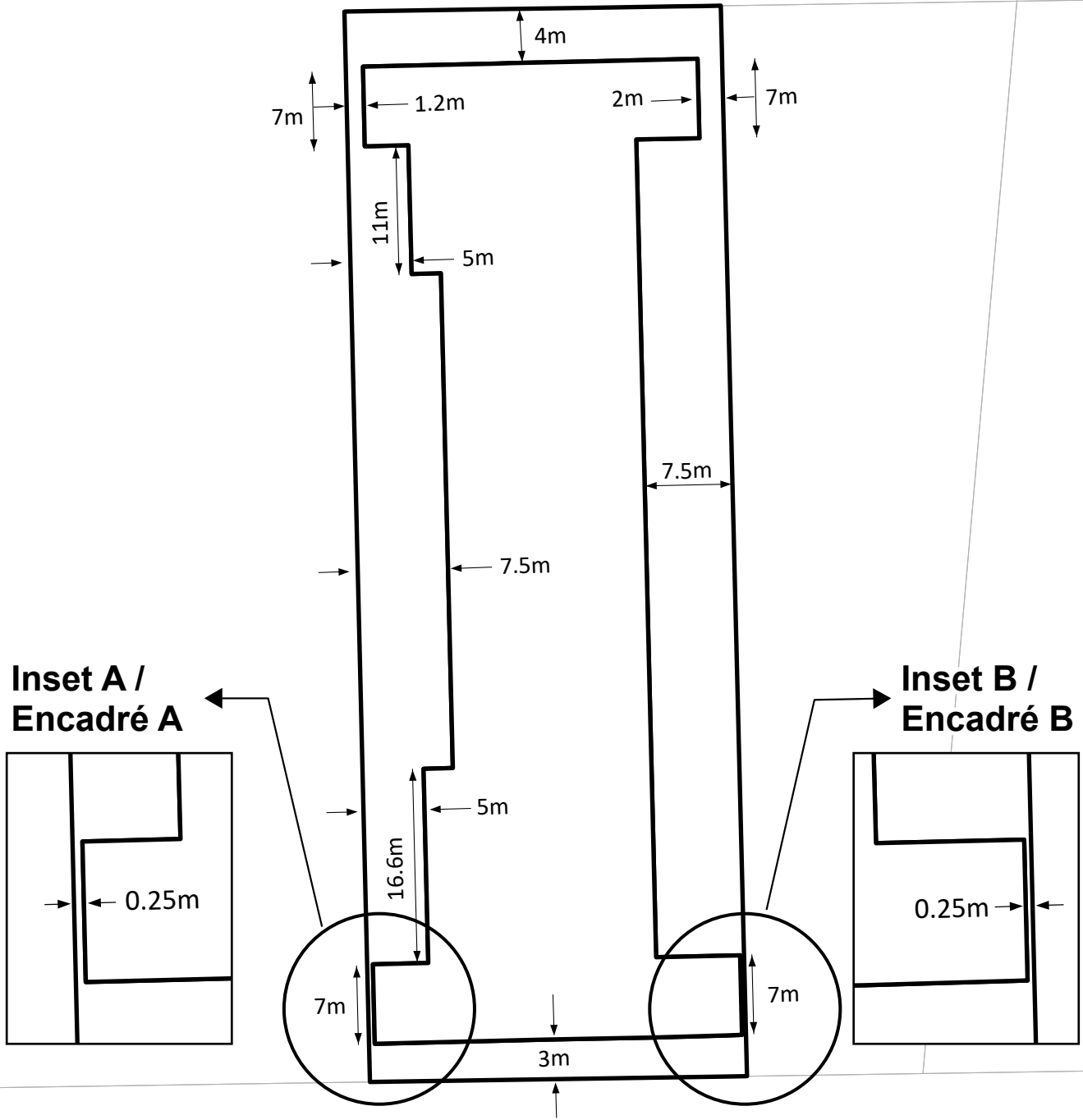


Area to remain as soft landscaping /
 Secteur devant rester paysagé en
 verdure





NOT TO SCALE



av. Mann Ave.

**This is Schedule 322 to Zoning By-law No. 2026-50
Annexe 322 au Règlement de zonage n° 2026-50**

Legend / Légende

Minimum required setbacks /
Retraits minimaux requis



Revision / Révision - YYYY / MM / DD

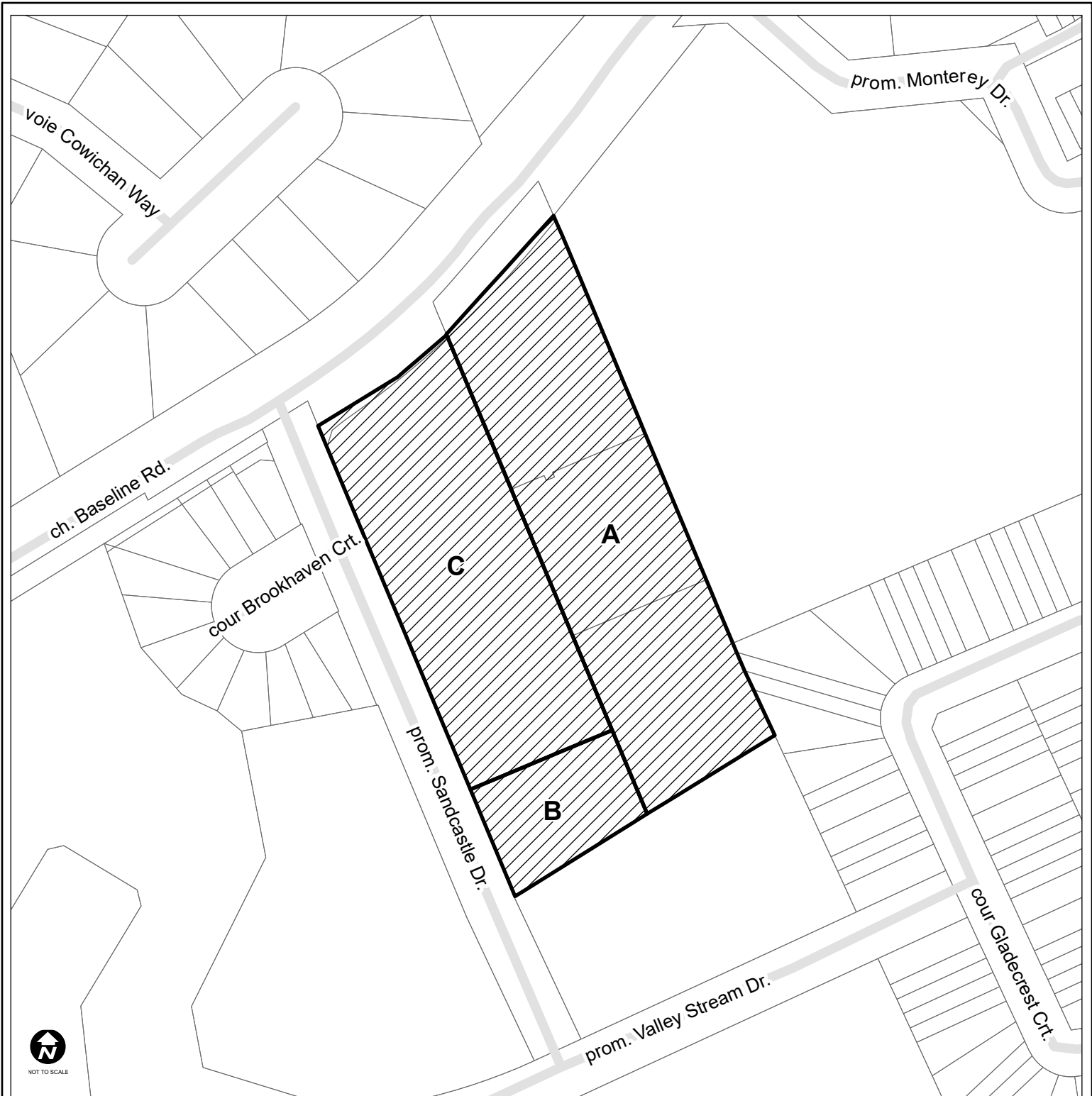
25-0852-H

M:\Zoning_bylaw\Schedules



©Parcel data is owned by Teranet Enterprises Inc. and its suppliers. All rights reserved. May not be produced without permission.
THIS IS NOT A PLAN OF SURVEY / Les données de parcelles appartiennent à Teranet Enterprises Inc. et à ses fournisseurs.
Tous droits réservés. Ne peut être reproduit sans autorisation. CECI N'EST PAS UN PLAN D'ARPENTAGE

Property parcel information matches Teranet parcel information as of the revision date for this schedule / En date de la révision de la présente annexe, les renseignements sur la parcelle correspondent aux renseignements de Teranet.



**This is Schedule 325 to Zoning By-law No. 2026-50
Annexe 325 au Règlement de zonage n° 2026-50**



Revision / Révision - YYYY / MM / DD

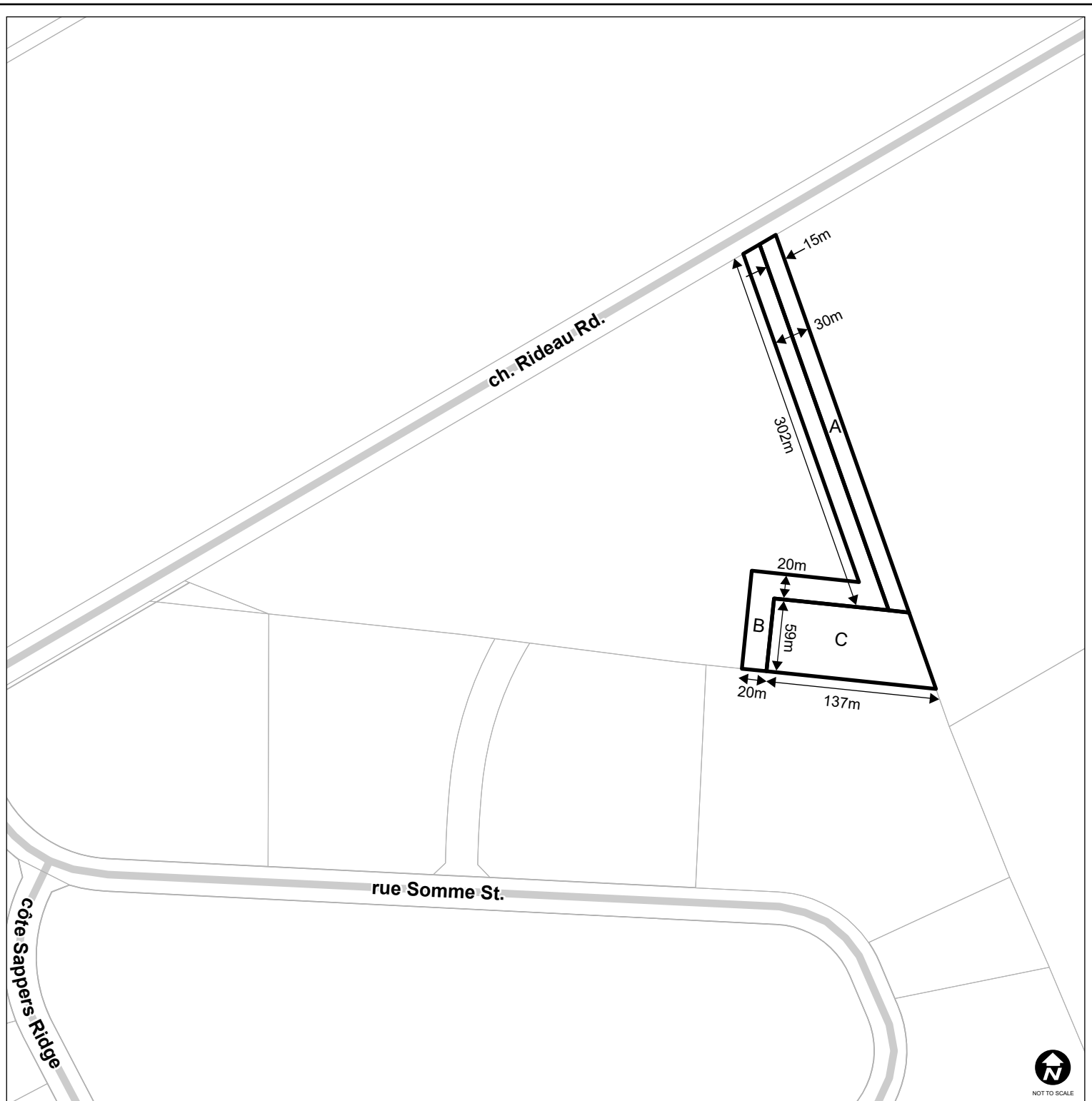
25-0788-L

M:\Zoning_bylaw\Schedules



©Parcel data is owned by Teranet Enterprises Inc. and its suppliers. All rights reserved. May not be produced without permission. THIS IS NOT A PLAN OF SURVEY / Les données de parcelles appartiennent à Teranet Enterprises Inc. et à ses fournisseurs. Tous droits réservés. Ne peut être reproduit sans autorisation. CECI N'EST PAS UN PLAN D'ARPENTAGE

Property parcel information matches Teranet parcel information as of the revision date of the schedule / En date de la révision de la présente annexe, les renseignements sur la parcelle correspondent aux renseignements de Teranet



**This is Schedule 326 to Zoning By-law No. 2026-50
Annexe 326 au Règlement de zonage n° 2026-50**

Legend / Légende



No touch / Défense de toucher



No build / Défense de bâtir



No touch, fish protection, enhancement area / Défense de toucher – Secteur d'amélioration de la protection des ressources piscicoles



Revision / Révision - YYYY / MM / DD

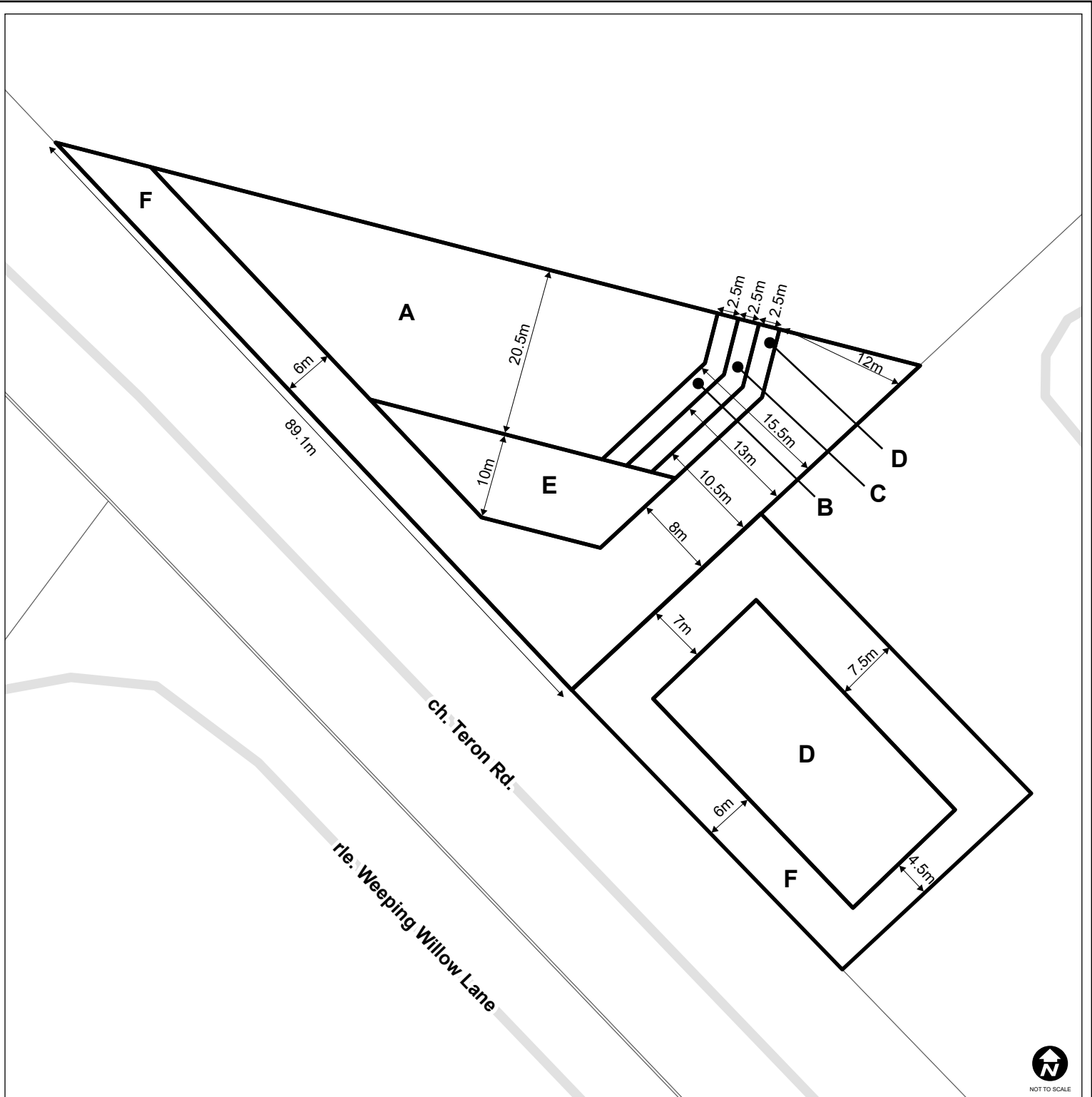
25-0853-G

M:\Zoning_bylaw\Schedules



©Parcel data is owned by Teranet Enterprises Inc. and its suppliers. All rights reserved. May not be produced without permission.
THIS IS NOT A PLAN OF SURVEY / Les données de parcelles appartiennent à Teranet Enterprises Inc. et à ses fournisseurs.
Tous droits réservés. Ne peut être reproduit sans autorisation. CECI N'EST PAS UN PLAN D'ARPENTAGE

Property parcel information matches Teranet parcel information as of the revision date for this schedule / En date de la révision de la présente annexe, les renseignements sur la parcelle correspondent aux renseignements de Teranet



**This is Schedule 327 to Zoning By-law No. 2026-50
Annexe 327 au Règlement de zonage n° 2026-50**

Legend / Légende



Minimum Required Setbacks /
Retraits minimaux requis

**Maximum Permitted Building Height (Number of Storeys /
Hauteur de bâtiment maximale permise (Nombre d'étages maximal)**

Area / Secteur	Metres above grade / mètres au-dessus du sol
A	30m (9 storeys/étages)
B	24m (7 storeys/étages)
C	17m (5 storeys/étages)
D	11m (3 storeys/étages)
E	4m (1 storeys/étages)
F	No buildings permitted / Aucun bâtiment permis



Revision / Révision - YYYY / MM / DD

25-0858-R

M:\Zoning_bylaw\Schedules



©Parcel data is owned by Teranet Enterprises Inc. and its suppliers. All rights reserved. May not be produced without permission. THIS IS NOT A PLAN OF SURVEY / Les données de parcelles appartiennent à Teranet Enterprises Inc. et à ses fournisseurs. Tous droits réservés. Ne peut être reproduit sans autorisation. CECI N'EST PAS UN PLAN D'ARPENTAGE

Property parcel information matches Teranet parcel information as of the revision date for this schedule / En date de la révision de la présente annexe, les renseignements sur la parcelle correspondent aux renseignements de Teranet.



NOT TO SCALE



This is Schedule 328 to Zoning By-law No. 2026-50
Annexe 328 au Règlement de zonage n° 2026-50

Legend / Légende



Area A - No Touch /
Secteur A - Défense de toucher



Revision / Révision - YYYY / MM / DD

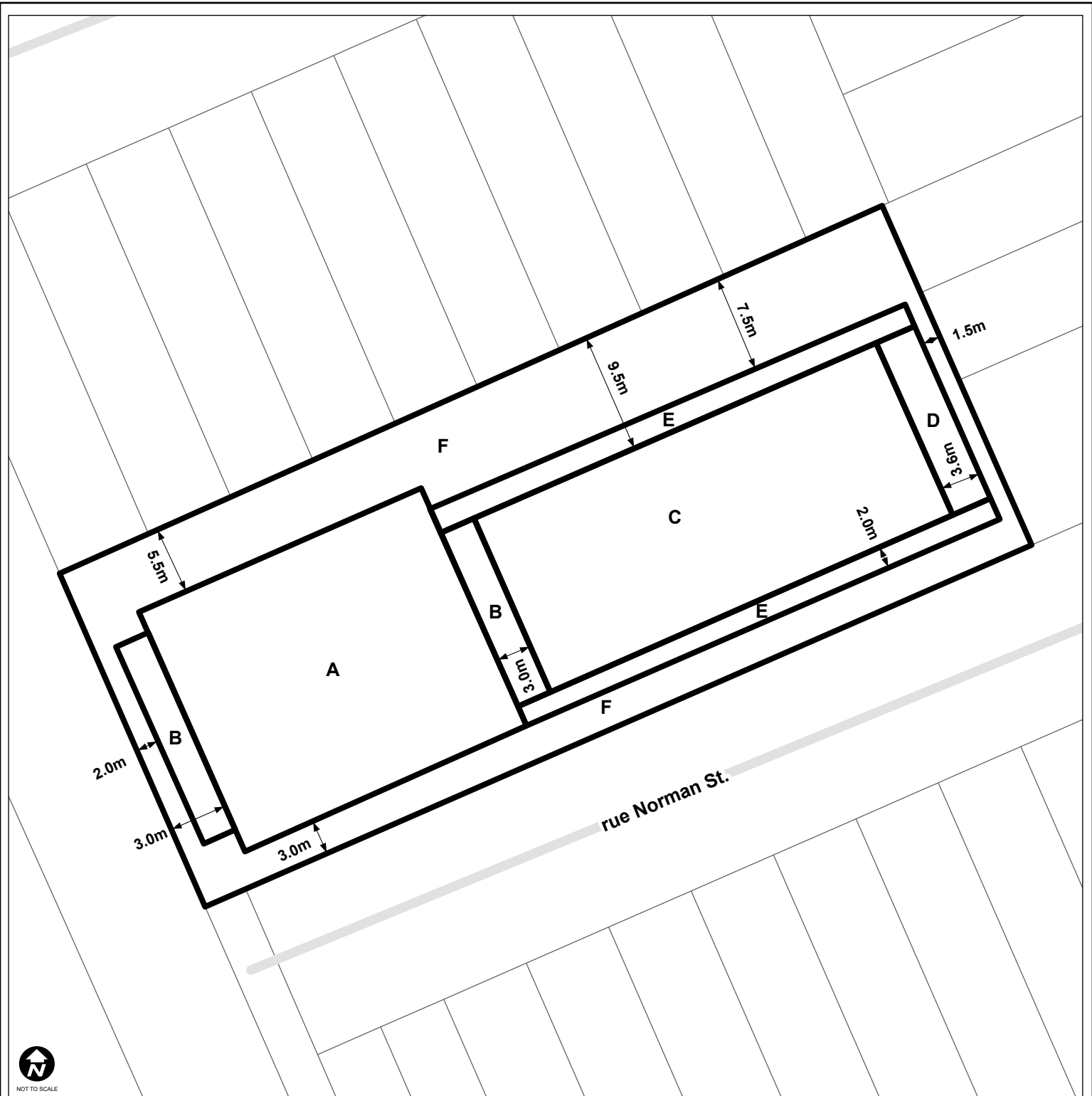
25-0859-R

M:\Zoning_bylaw\Schedules



©Parcel data is owned by Teranet Enterprises Inc. and its suppliers. All rights reserved. May not be produced without permission. THIS IS NOT A PLAN OF SURVEY / Les données de parcelles appartiennent à Teranet Enterprises Inc. et à ses fournisseurs. Tous droits réservés. Ne peut être reproduit sans autorisation. CECI N'EST PAS UN PLAN D'ARPENTAGE

Property parcel information matches Teranet parcel information as of the revision date for this schedule / En date de la révision de la présente annexe, les renseignements sur la parcelle correspondent aux renseignements de Teranet.



NOT TO SCALE

**This is Schedule 329 to Zoning By-law No. 2026-50
Annexe 329 au Règlement de zonage n° 2026-50**

Legend / Légende

↔ Minimum Yard Setback /
Marges de recul minimales

**Maximum Permitted Building Height /
La hauteur de bâtiment maximale permise**

Area / Secteur	Metres above grade / mètres
A	29.5m (9 Storeys/ étages)
B	26.5m (8 Storeys/ étages)
C	17.5m (5 Storeys/ étages)
D	14.5m (4 Storeys/ étages)
E	11.5m (3 Storeys/ étages)
F	1.5m



Revision / Révision - YYYY / MM / DD

25-0860-D

M:\Zoning_bylaw\Schedules



©Parcel data is owned by Teranet Enterprises Inc. and its suppliers. All rights reserved. May not be produced without permission. THIS IS NOT A PLAN OF SURVEY / Les données de parcelles appartiennent à Teranet Enterprises Inc. et à ses fournisseurs. Tous droits réservés. Ne peut être reproduit sans autorisation. CECI N'EST PAS UN PLAN D'ARPENTAGE

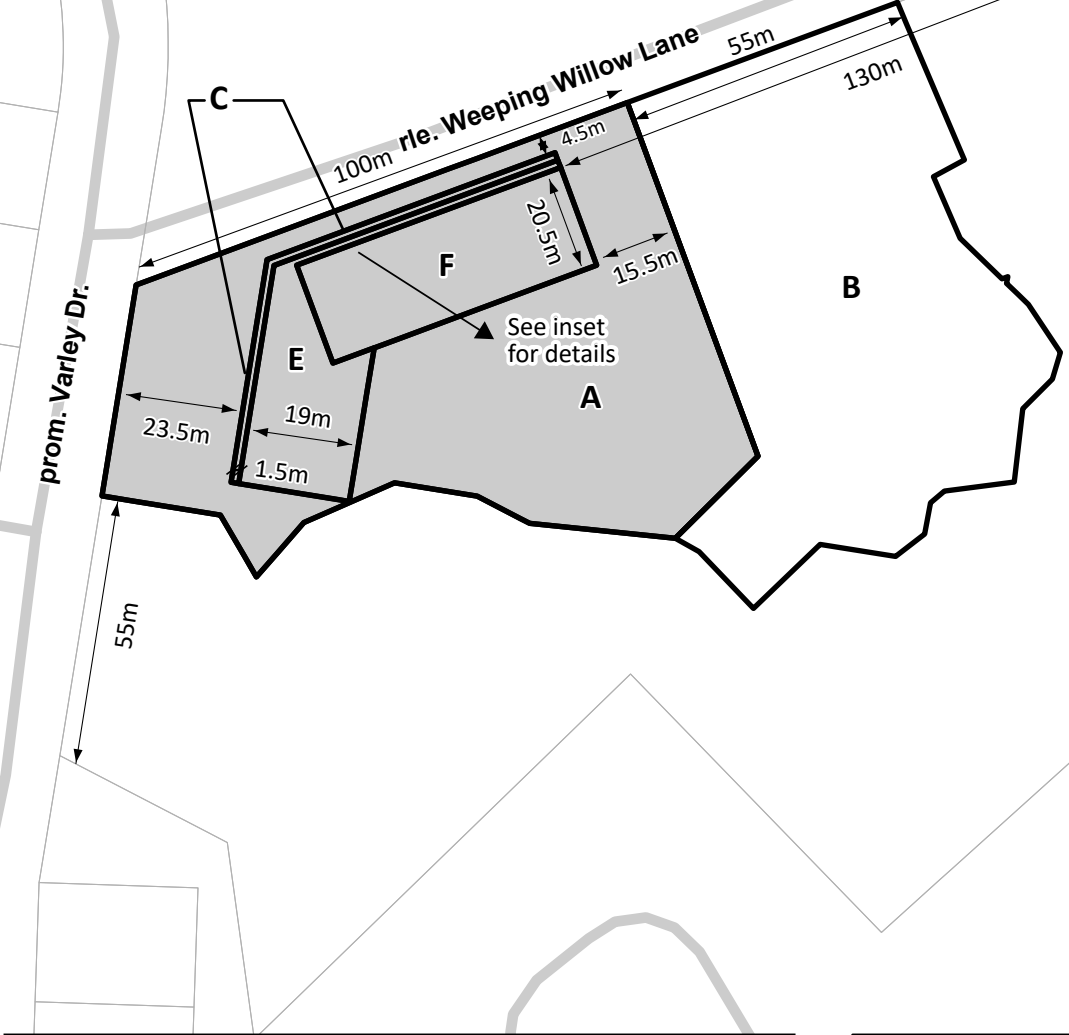
Property parcel information matches Teranet parcel information as of the revision date for this schedule / En date de la révision de la présente annexe, les renseignements sur la parcelle correspondent aux renseignements de Teranet



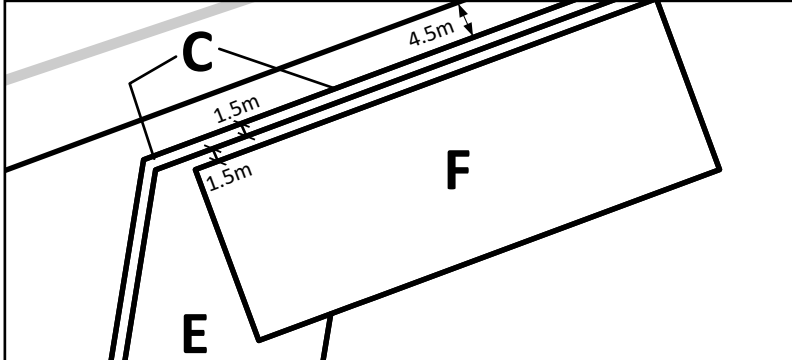
prom. Varley Dr.

ch. Teron Rd.

100m rle. Weeping Willow Lane



See inset for details



Maximum Permitted Building Height / La hauteur de bâtiment maximale permise	
Area / Secteur	Metres above grade / mètres au-dessus du sol
A	0m
B	30m
C	7.5m
E	20m
F	30m

**This is Schedule 331 to Zoning By-law No. 2026-50
Annexe 331 au Règlement de zonage n° 2026-50**

Legend / Légende

- Minimum required setbacks /
Retraits minimaux requis
- Minimum required stepbacks /
Reclus minimaux requis
- Shaded Area /
Zone ombragée



Revision / Révision - YYYY / MM / DD

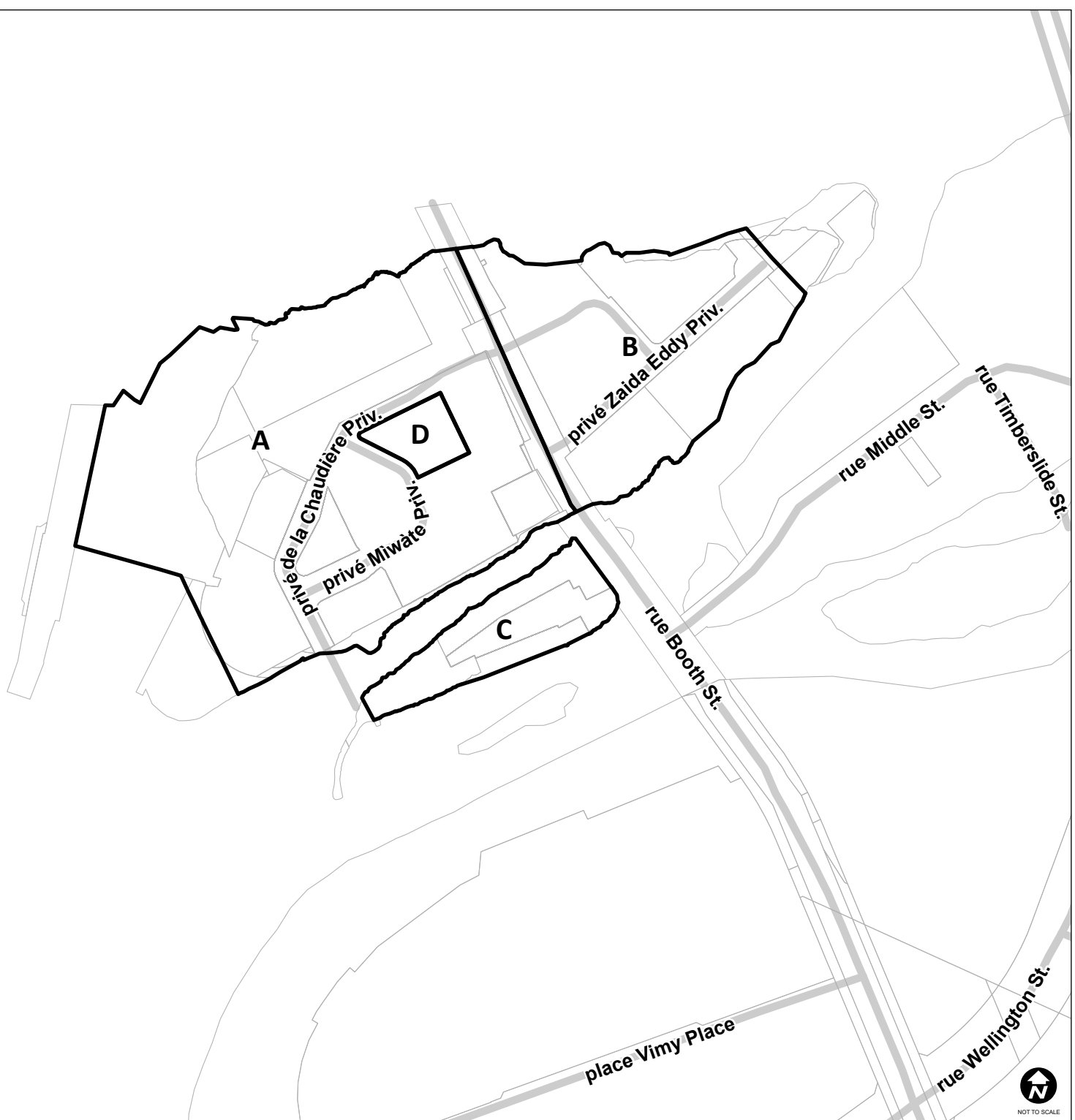
25-0861-H

M:\Zoning_bylaw\Schedules



©Parcel data is owned by Teranet Enterprises Inc. and its suppliers. All rights reserved. May not be produced without permission. THIS IS NOT A PLAN OF SURVEY / Les données de parcelles appartiennent à Teranet Enterprises Inc. et à ses fournisseurs. Tous droits réservés. Ne peut être reproduit sans autorisation. CE CI N'EST PAS UN PLAN D'ARPENTAGE

Property parcel information matches Teranet parcel information as of the revision date for this schedule / En date de la révision de la présente annexe, les renseignements sur la parcelle correspondent aux renseignements de Teranet



**This is Schedule 332 to Zoning By-law No. 2026-50
Annexe 332 au Règlement de zonage n° 2026-50**

**Maximum Permitted Building Height /
Hauteur de bâtiment maximale permise**

Area / Secteur	Metres above grade / mètres au-dessus du sol
A	73m
B	68m
C	30m
D	76.75m



Revision / Révision - YYYY / MM / DD

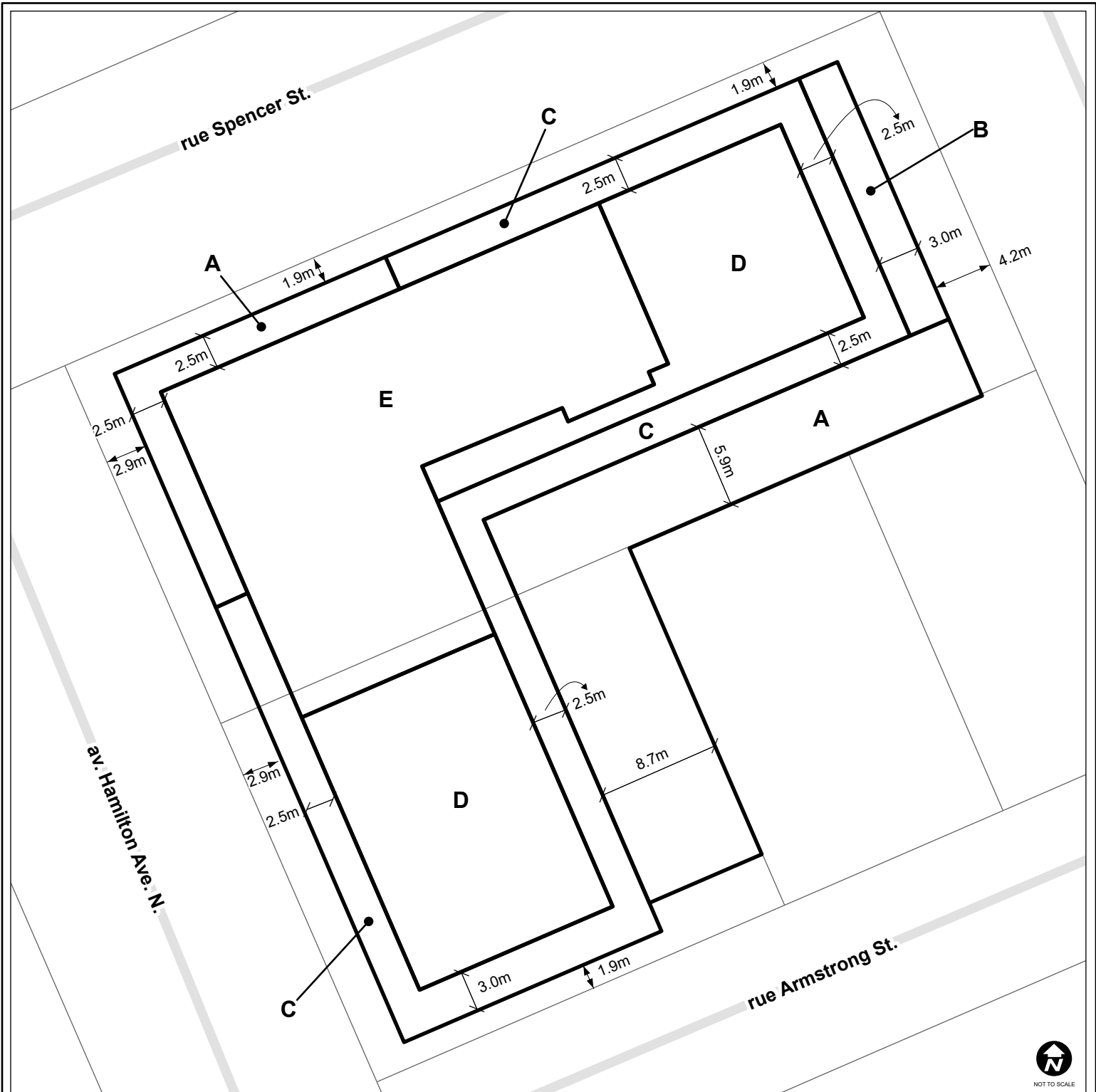
25-0862-H

M:\Zoning_bylaw\Schedules





©Parcel data is owned by Teranet Enterprises Inc. and its suppliers. All rights reserved. May not be produced without permission. THIS IS NOT A PLAN OF SURVEY / Les données de parcelles appartiennent à Teranet Entreprises Inc. et à ses fournisseurs. Tous droits réservés. Ne peut être reproduit sans autorisation. CECI N'EST PAS UN PLAN D'ARPENTAGE

Property parcel information matches Teranet parcel information as of the revision date for this schedule / En date de la révision de la présente annexe, les renseignements sur la parcelle correspondent aux renseignements de Teranet



**This is Schedule 333 to Zoning By-law No. 2026-50
Annexe 333 au Règlement de zonage n° 2026-50**

Legend / Légende

-  Minimum Required Setbacks / Retraits minimaux requis
-  Minimum Required Stepbacks / Reculs minimaux requis

**Maximum Permitted Building Height (Number of Storeys /
Hauteur de bâtiment maximale permise (Nombre d'étages maximal)**

Area / Secteur	Metres above grade / mètres au-dessus du sol
A	10m (2 storeys/étages)
B	21.1m (5 storeys/étages)
C	27.7m (7 storeys/étages)
D	34.3m (9 storeys/étages)
E	64m (18 storeys/étages)



Revision / Révision - YYYY / MM / DD

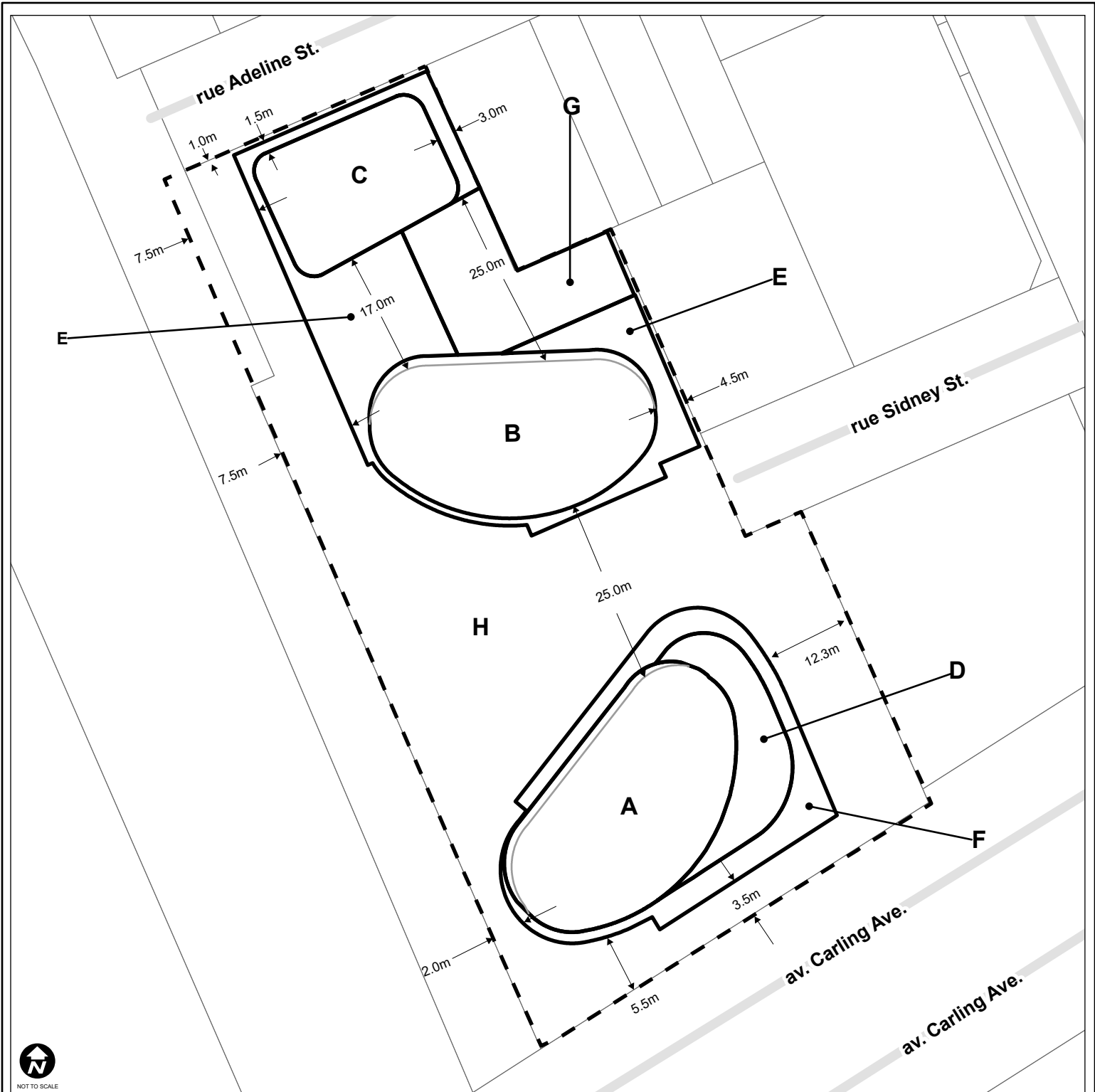
25-0872-R

M:\Zoning_bylaw\Schedules



©Parcel data is owned by Teranet Enterprises Inc. and its suppliers. All rights reserved. May not be produced without permission. THIS IS NOT A PLAN OF SURVEY / ©Les données de parcelles appartiennent à Teranet Entreprises Inc. et à ses fournisseurs. Tous droits réservés. Ne peut être reproduit sans autorisation. CECI N'EST PAS UN PLAN D'ARPENTAGE

Property parcel information matches Teranet parcel information as of the revision date for this schedule / L'information de la présente annexe, les renseignements sur la parcelle correspondent aux renseignements de la révision de la présente annexe, les renseignements sur la parcelle correspondant aux renseignements de la révision de la présente annexe.



This is Schedule 336 to Zoning By-law No. 2026-50
Annexe 336 au Règlement de zonage n° 2026-50

Legend / Légende

← → Minimum Required Setbacks /
Retraits minimaux requis

**Maximum Permitted Building Height (Number of Storeys /
Hauteur de bâtiment maximale permise (Nombre d'étages maximal))**

Area / Secteur	Metres above grade / mètres au-dessus du sol
A	183m (55 storeys/étages)
B	148m (45 storeys/étages)
C	66m (18 storeys/étages)
D	29m (5 storeys/étages)
E	16m (3 storeys/étages)
F	16m (2 storeys/étages)
G	8m (1 storeys/étages)
H	5m



Revision / Révision - YYYY / MM / DD

25-0873-R

M:\Zoning_bylaw\Schedules

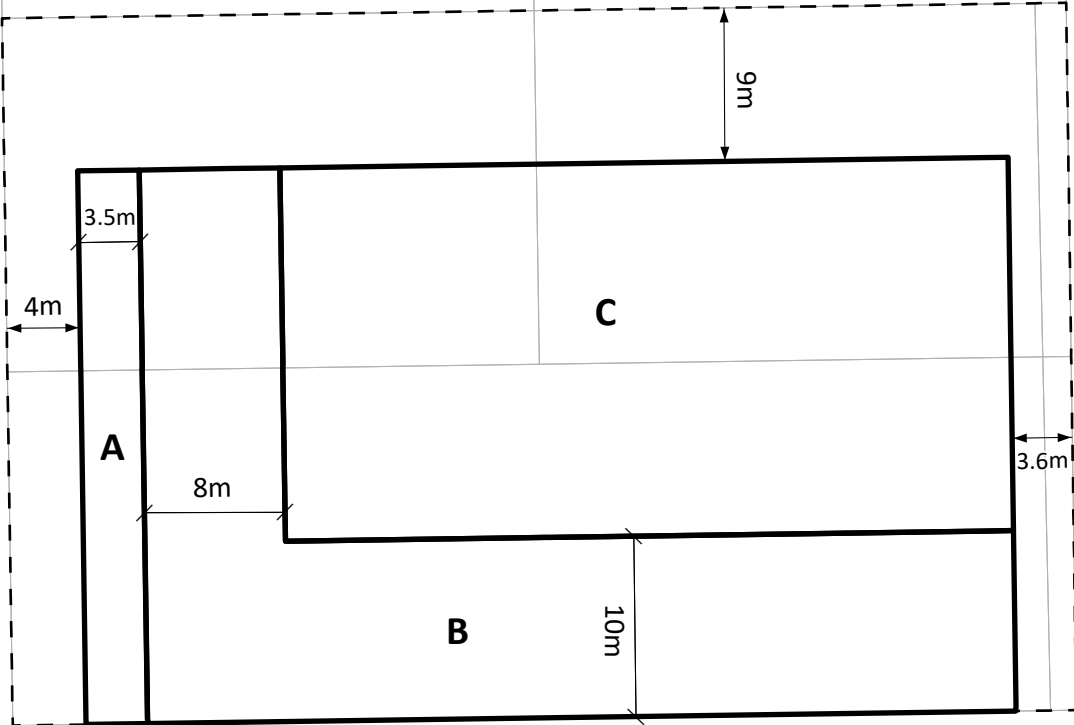


©Parcel data is owned by Teranet Enterprises Inc. and its suppliers. All rights reserved. May not be produced without permission. THIS IS NOT A PLAN OF SURVEY / Les données de parcelles appartiennent à Teranet Enterprises Inc. et à ses fournisseurs. Tous droits réservés. Ne peut être reproduit sans autorisation. CECI N'EST PAS UN PLAN D'ARPENTAGE

Property parcel information matches Teranet parcel information as of the revision date for this schedule / En date de la révision de la présente annexe, les renseignements sur la parcelle correspondent aux renseignements de Teranet

rue Cambridge St. N.

av. Bronson Ave.



**Maximum Permitted Building Height
(Maximum Number of Storeys) /
Hauteur de bâtiment maximale permise
Nombre d'étages maximal**

Area / Secteur	Metres above grade / mètres au-dessus du sol
A	14.5m (4 storeys / étages)
B	31m (9 storeys / étages)
C	62m (19 storeys / étages)



**This is Schedule 338 to Zoning By-law No. 2026-50
Annexe 338 au Règlement de zonage n° 2026-50**

Legend / Légende

- Minimum required setbacks / Retraits minimaux requis
- Minimum required stepbacks / Reclus minimaux requis



Revision / Révision - YYYY / MM / DD

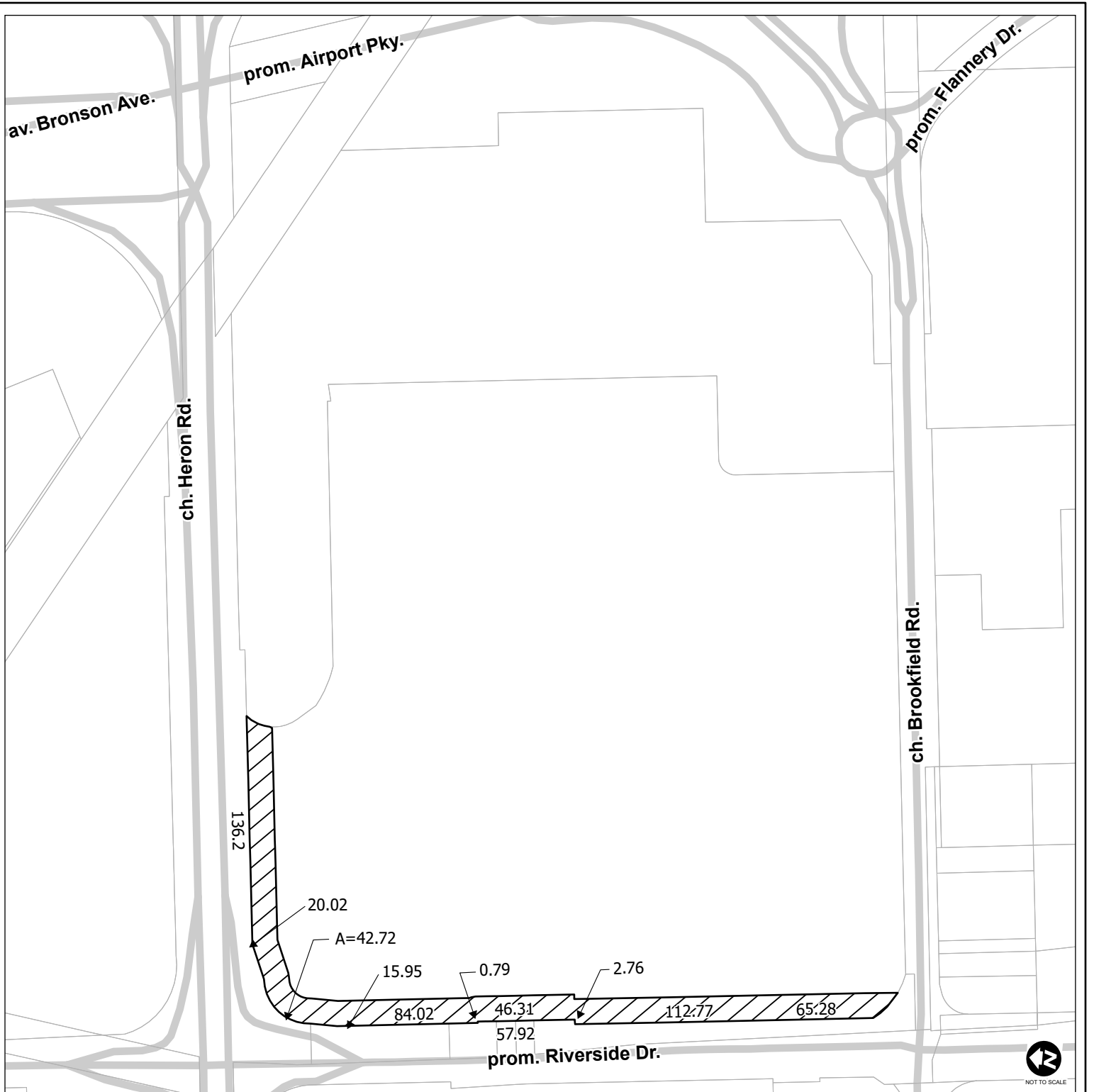
25-0874-H

M:\Zoning_bylaw\Schedules



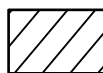
©Parcel data is owned by Teranet Enterprises Inc. and its suppliers. All rights reserved. May not be produced without permission. THIS IS NOT A PLAN OF SURVEY / Les données de parcelles appartiennent à Teranet Enterprises Inc. et à ses fournisseurs. Tous droits réservés. Ne peut être reproduit sans autorisation. CECI N'EST PAS UN PLAN D'ARPENTAGE

Property parcel information matches Teranet parcel information as of the revision date for this schedule / En date de la révision de la présente annexe, les renseignements sur la parcelle correspondent aux renseignements de Teranet



**This is Schedule 339 to Zoning By-law No. 2026-50
Annexe 339 au Règlement de zonage n° 2026-50**

Legend / Légende



15m Yard / Cour



Revision / Révision - YYYY / MM / DD

25-0875-H

M:\Zoning_bylaw\Schedules

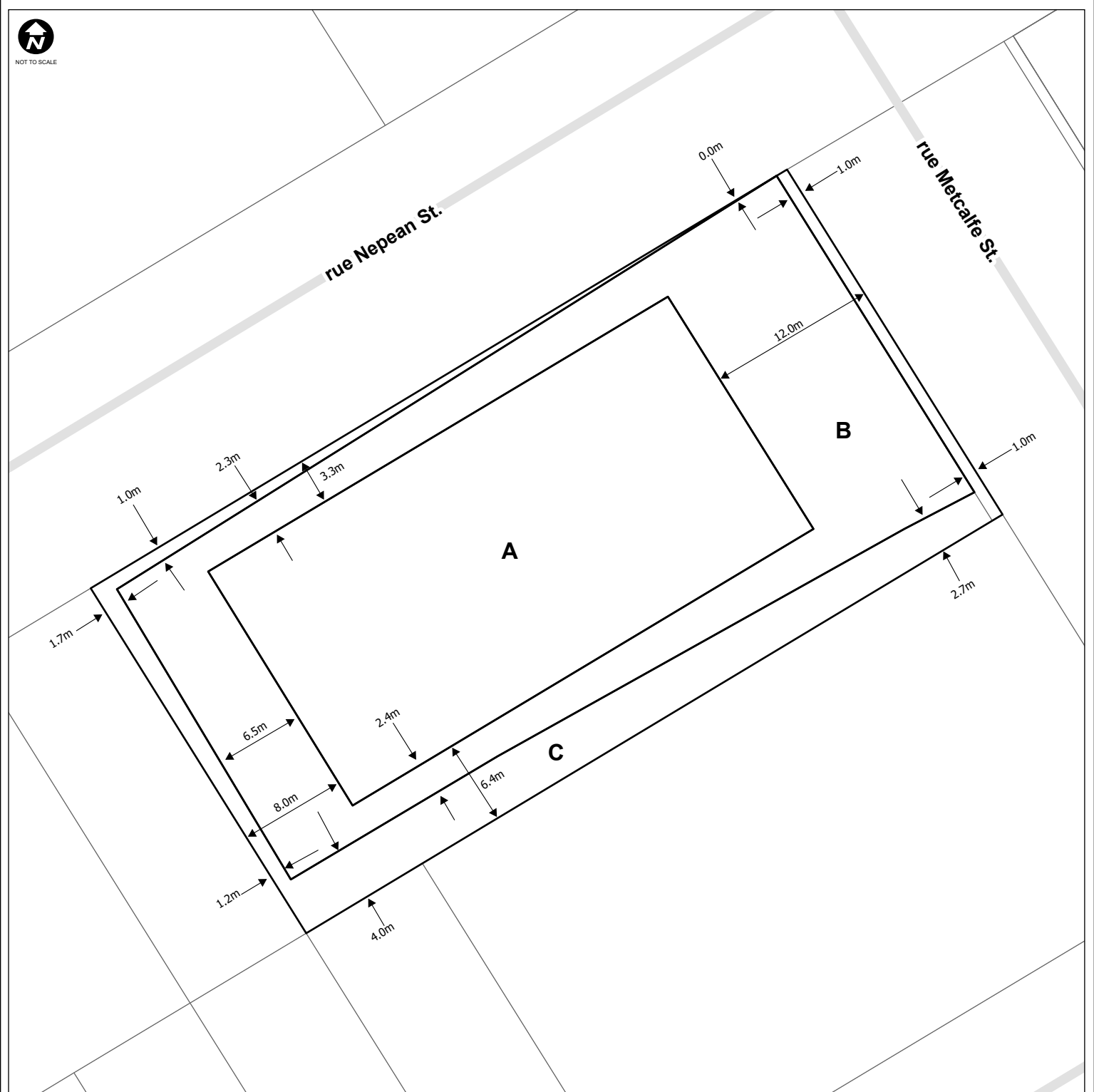


©Parcel data is owned by Teranet Enterprises Inc. and its suppliers. All rights reserved. May not be produced without permission. THIS IS NOT A PLAN OF SURVEY / Les données de parcelles appartiennent à Teranet Enterprises Inc. et à ses fournisseurs. Tous droits réservés. Ne peut être reproduit sans autorisation. CECI N'EST PAS UN PLAN D'ARPENTAGE

Property parcel information matches Teranet parcel information as of the revision date for this schedule / En date de la révision de la présente annexe, les renseignements sur la parcelle correspondent aux renseignements de Teranet.



NOT TO SCALE



**This is Schedule 345 to Zoning By-law No. 2026-50
Annexe 345 au Règlement de zonage n° 2026-50**

Legend / Légende

← → Minimum Yard Setback /
Marges de recul minimales

**Maximum Permitted Building Height / Hauteur de
bâtiment maximale permise**

Area / Secteur	Mètres above grade / mètres au-dessus du sol
A	84.5m (27 storeys/étages)
B	21.5m (6 storeys/étages)
C	2m (0 storeys/étages)



Revision / Révision - YYYY / MM / DD

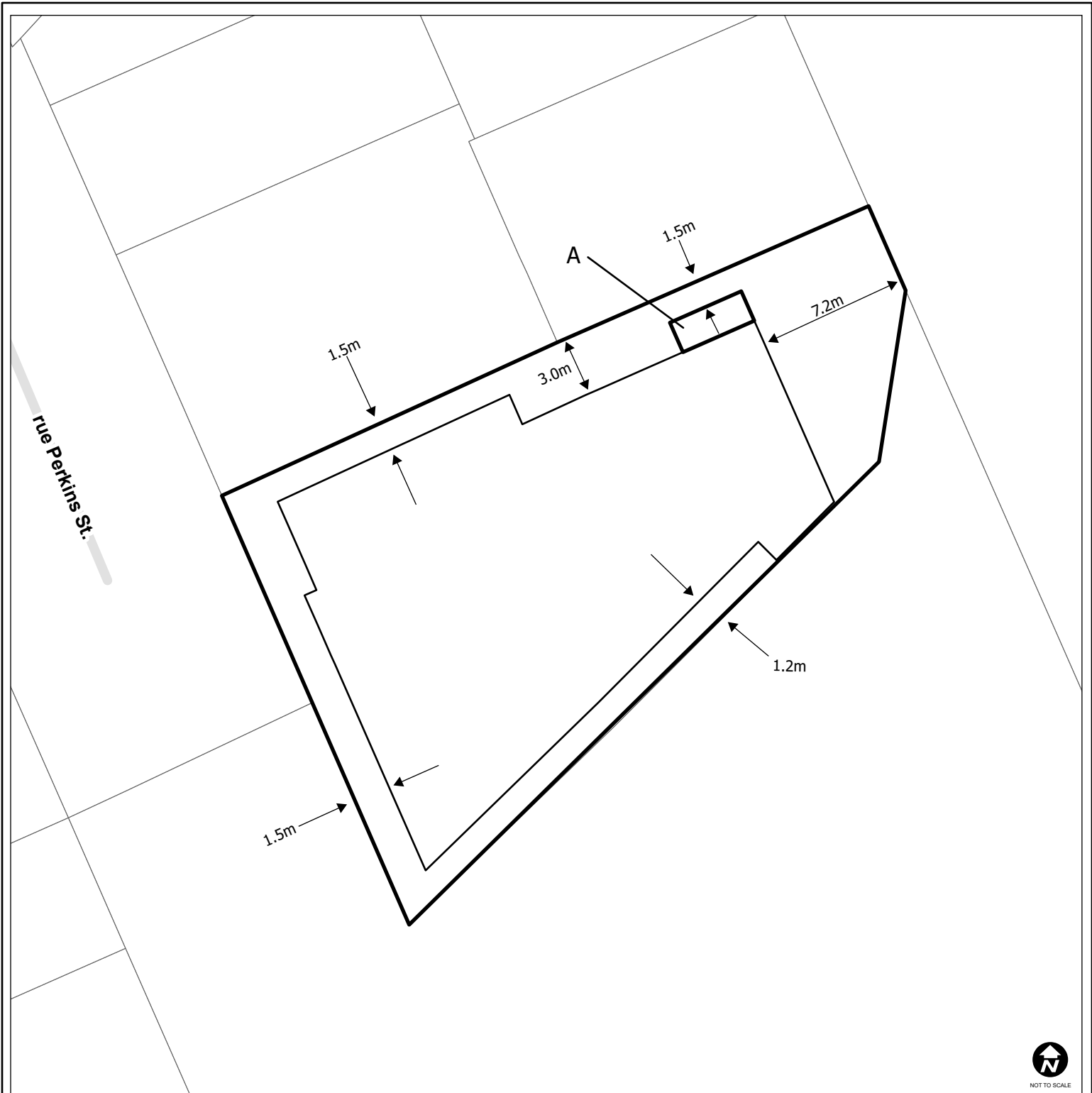
25-0876-E

M:\Zoning_bylaw\Schedules



©Parcel data is owned by Teranet Enterprises Inc. and its suppliers. All rights reserved. May not be produced without permission.
THIS IS NOT A PLAN OF SURVEY / Les données de parcelles appartiennent à Teranet Enterprises Inc. et à ses fournisseurs.
Tous droits réservés. Ne peut être reproduit sans autorisation. CE CI N'EST PAS UN PLAN D'ARPENTAGE

Property parcel information matches Teranet parcel information as of the revision date for this schedule / En date de la révision de
la présente annexe, les renseignements sur la parcelle correspondent aux renseignements de Teranet



**This is Schedule 346 to Zoning By-law No. 2026-50
Annexe 346 au Règlement de zonage n° 2026-50**

Legend / Légende



Minimum Yard Setback /
Marges de recul minimales



Area A is subject to provisions in Urban
Exception 2268 / Secteur A est soumis aux
dispositions de l'exception urbaine 2268



Revision / Révision - YYYY / MM / DD

25-0877-E

M:\Zoning_bylaw\Schedules



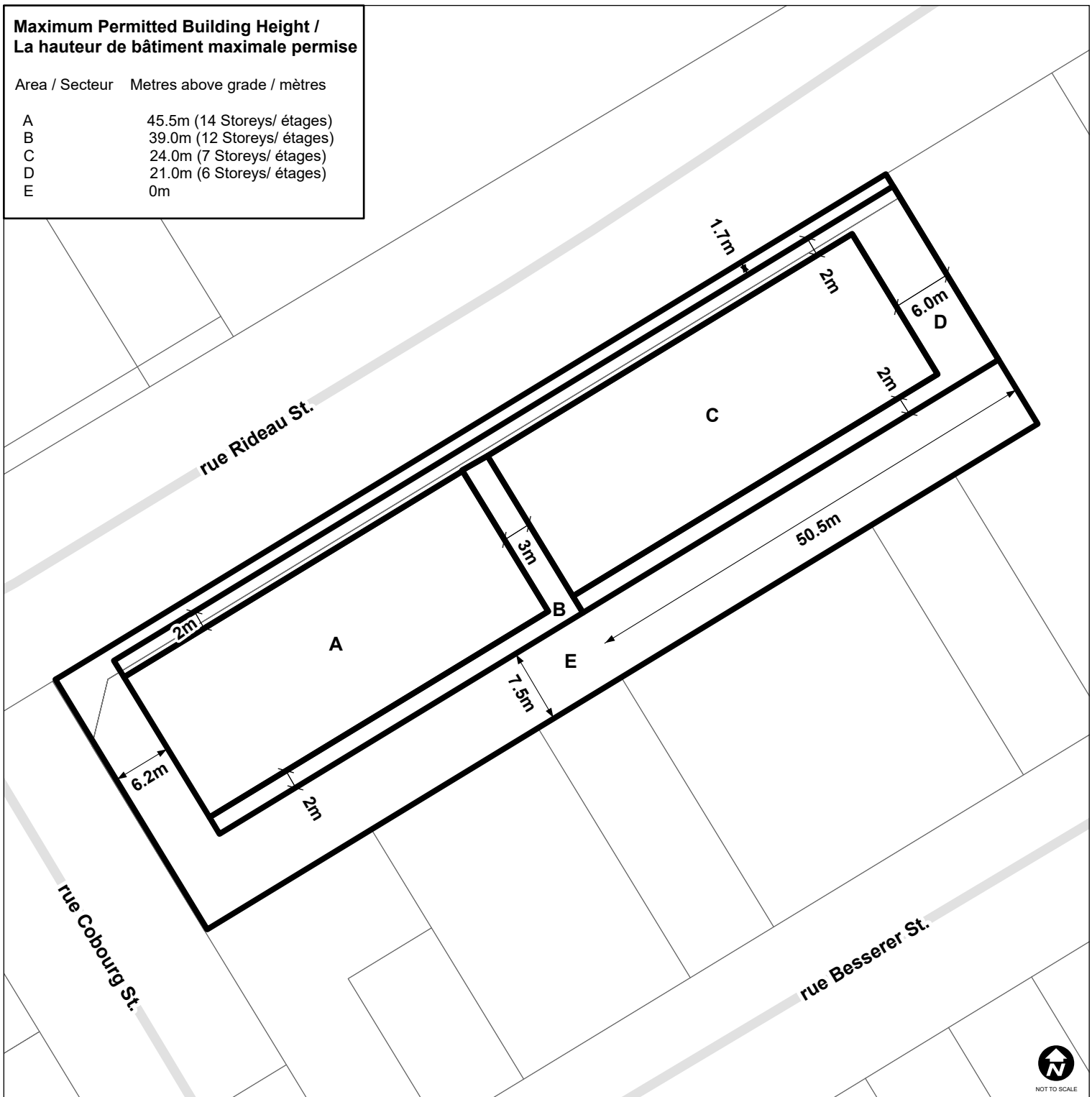
©Parcel data is owned by Teranet Enterprises Inc. and its suppliers. All rights reserved. May not be produced without permission. THIS IS NOT A PLAN OF SURVEY / Les données de parcelles appartiennent à Teranet Entreprises Inc. et à ses fournisseurs. Tous droits réservés. Ne peut être reproduit sans autorisation. CECI N'EST PAS UN PLAN D'ARPENTAGE

Property parcel information matches Teranet parcel information as of the revision date for this schedule / En date de la révision de la présente annexe, les renseignements sur la parcelle correspondent aux renseignements de Teranet

**Maximum Permitted Building Height /
La hauteur de bâtiment maximale permise**

Area / Secteur Metres above grade / mètres

A	45.5m (14 Storeys/ étages)
B	39.0m (12 Storeys/ étages)
C	24.0m (7 Storeys/ étages)
D	21.0m (6 Storeys/ étages)
E	0m



NOT TO SCALE

**This is Schedule 347 to Zoning By-law No. 2026-50
Annexe 347 au Règlement de zonage n° 2026-50**

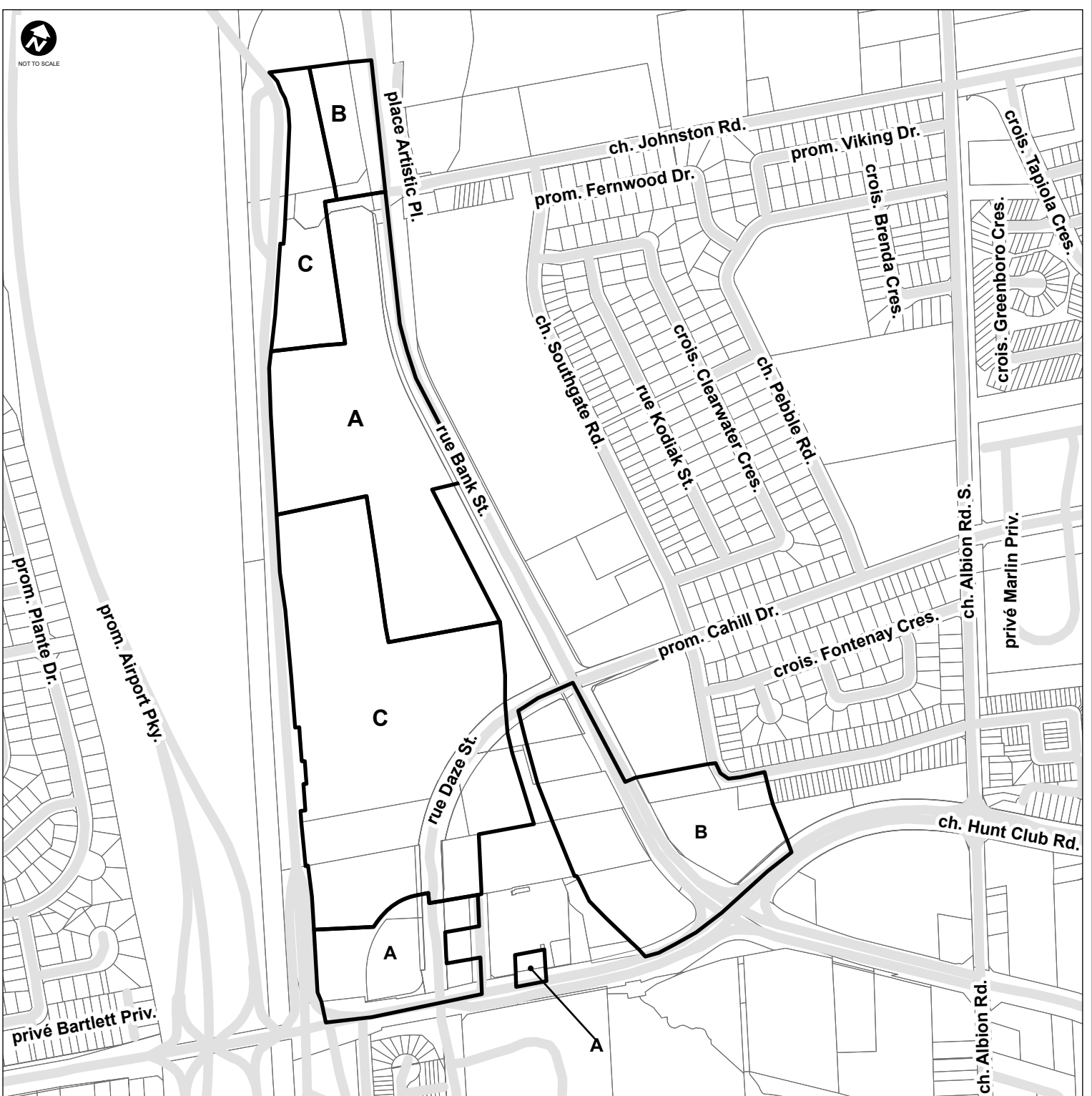
Legend / Légende

- Minimum Yard Setback / Marges de recul minimales
- Minimum required stepbacks/ Reculs minimaux requis





NOT TO SCALE



**This is Schedule 349 to Zoning By-law No. 2026-50
Annexe 349 au Règlement de zonage n° 2026-50**

**Maximum Permitted Building Height (Number of Storeys) /
Hauteur de bâtiment maximale permise (Nombre d'étages maximal)**

Area / Secteur	Metres above grade / mètres au-dessus du sol
A	36m (12 storeys/étages)
B	45m (15 storeys/étages)
C	151.48m (21 storeys/étages)



Revision / Révision - YYYY / MM / DD

25-0879-R

M:\Zoning_bylaw\Schedules



©Parcel data is owned by Teranet Enterprises Inc. and its suppliers. All rights reserved. May not be produced without permission. THIS IS NOT A PLAN OF SURVEY / Les données de parcelles appartiennent à Teranet Entreprises Inc. et à ses fournisseurs. Tous droits réservés. Ne peut être reproduit sans autorisation. CECI N'EST PAS UN PLAN D'ARPENTAGE



Property parcel information matches Teranet parcel information as of the revision date for this schedule / En date de la révision de la présente annexe, les renseignements sur la parcelle correspondent aux renseignements de Teranet

av. Fourth Ave.



This is Schedule 350 to Zoning By-law No. 2026-50
Annexe 350 au Règlement de zonage n° 2026-50

Legend / Légende

-  Minimum Required Stepbacks / Reculs minimaux requis
-  Minimum Required Setbacks / Retraits minimaux requis

Maximum Permitted Building Height (Number of Storeys / Hauteur de bâtiment maximale permise (Nombre d'étages maximal))

Area / Secteur	Metres above grade / mètres au-dessus du sol
A	15m (4 storeys/étages)
B	11m (3 storeys/étages)



Revision / Révision - YYYY / MM / DD

25-0880-R

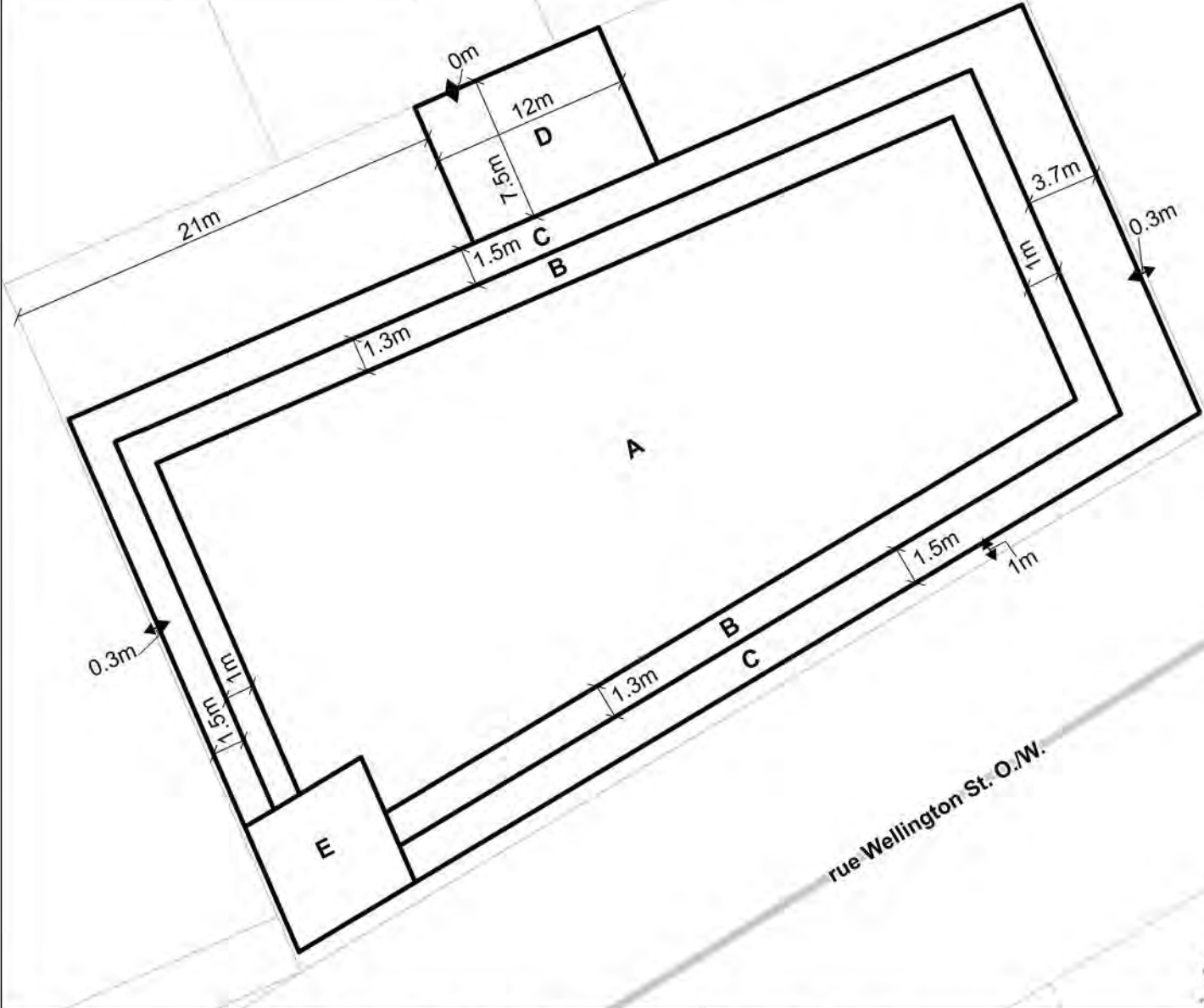
M:\Zoning_bylaw\Schedules



©Parcel data is owned by Teranet Enterprises Inc. and its suppliers. All rights reserved. May not be produced without permission. THIS IS NOT A PLAN OF SURVEY / Les données de parcelles appartiennent à Teranet Enterprises Inc. et à ses fournisseurs. Tous droits réservés. Ne peut être reproduit sans autorisation. CECI N'EST PAS UN PLAN D'ARPENTAGE

Property parcel information matches Teranet parcel information as of the revision date for this schedule / En date de la révision de la présente annexe, les renseignements sur la parcelle correspondent aux renseignements de Teranet.

Area / Secteur	Maximum Permitted Building Height / Hauteur de bâtiment maximale permise
A	42m (12 storeys/étages)
B	31.1m (9 storeys/étages)
C	16.1m (4 storeys/étages)
D	1.8m
E	45m



This is Schedule 351 to Zoning By-law No. 2026-50
Annexe 351 au Règlement de zonage n° 2026-50

Legend / Légende



Minimum required setbacks/
Retraits minimaux requis



Minimum required stepbacks /
Reclus minimaux requis

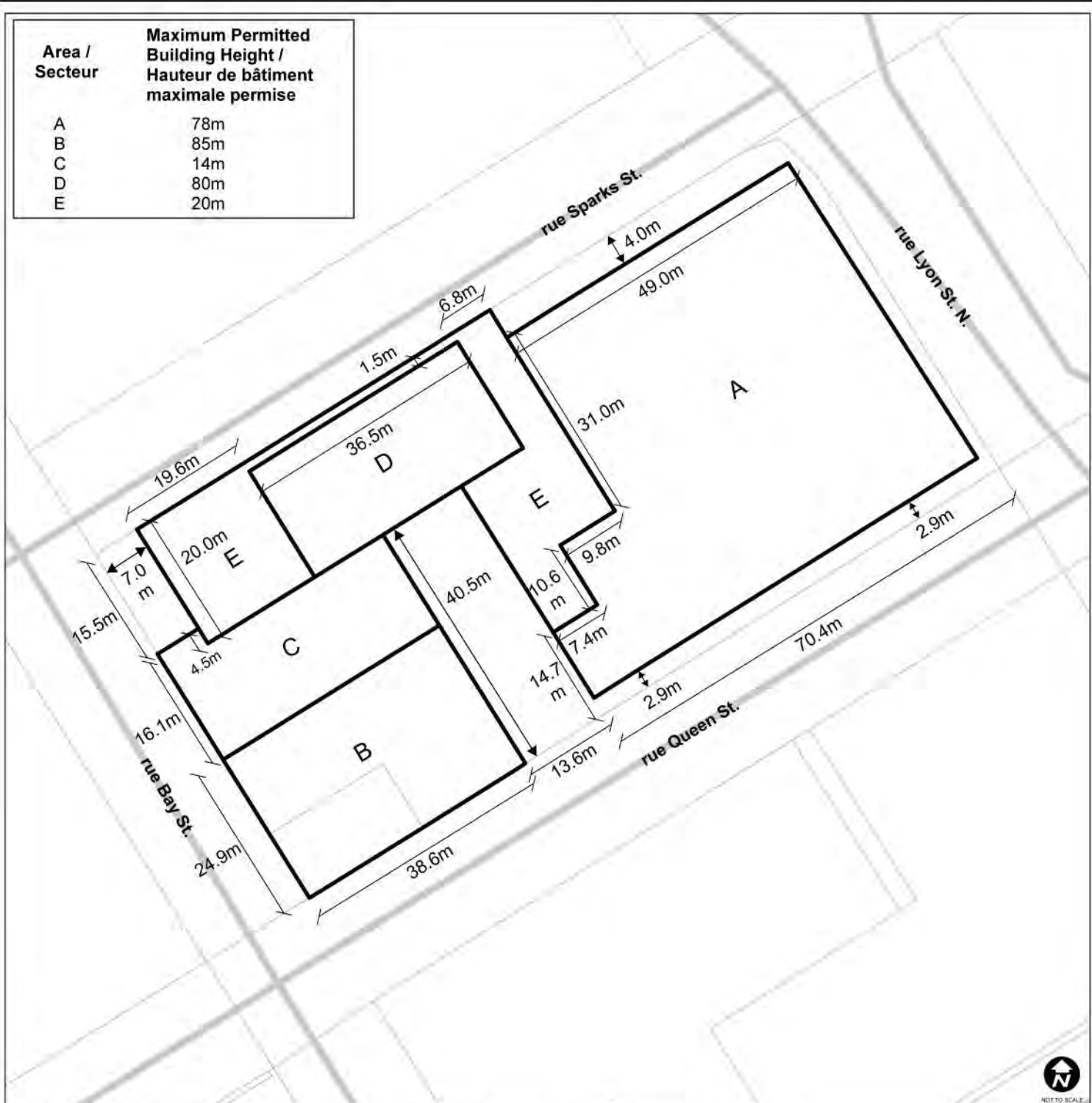


Revision / Révision - YYYY / MM / DD
 25-0886-G M:\Zoning_bylaw\Schedules



©Parcel data is owned by Teranet Enterprises Inc. and its suppliers. All rights reserved. May not be produced without permission. THIS IS NOT A PLAN OF SURVEY / Les données de parcelles appartiennent à Teranet Enterprises Inc. et à ses fournisseurs. Tous droits réservés. Ne peut être reproduit sans autorisation. CE CI N'EST PAS UN PLAN D'ARPENTAGE.
 Property parcel information matches Teranet parcel information as of the revision date for this schedule / En date de la révision de la présente annexe, les renseignements sur la parcelle correspondent aux renseignements de Teranet.

Area / Secteur	Maximum Permitted Building Height / Hauteur de bâtiment maximale permise
A	78m
B	85m
C	14m
D	80m
E	20m



**This is Schedule 352 to Zoning By-law No. 2026-50
Annexe 352 au Règlement de zonage n° 2026-50**

Legend / Légende



Minimum required setbacks /
Retraits minimaux requis



Minimum required stepbacks /
Reclus minimaux requis



Revision / Révision - YYYY / MM / DD

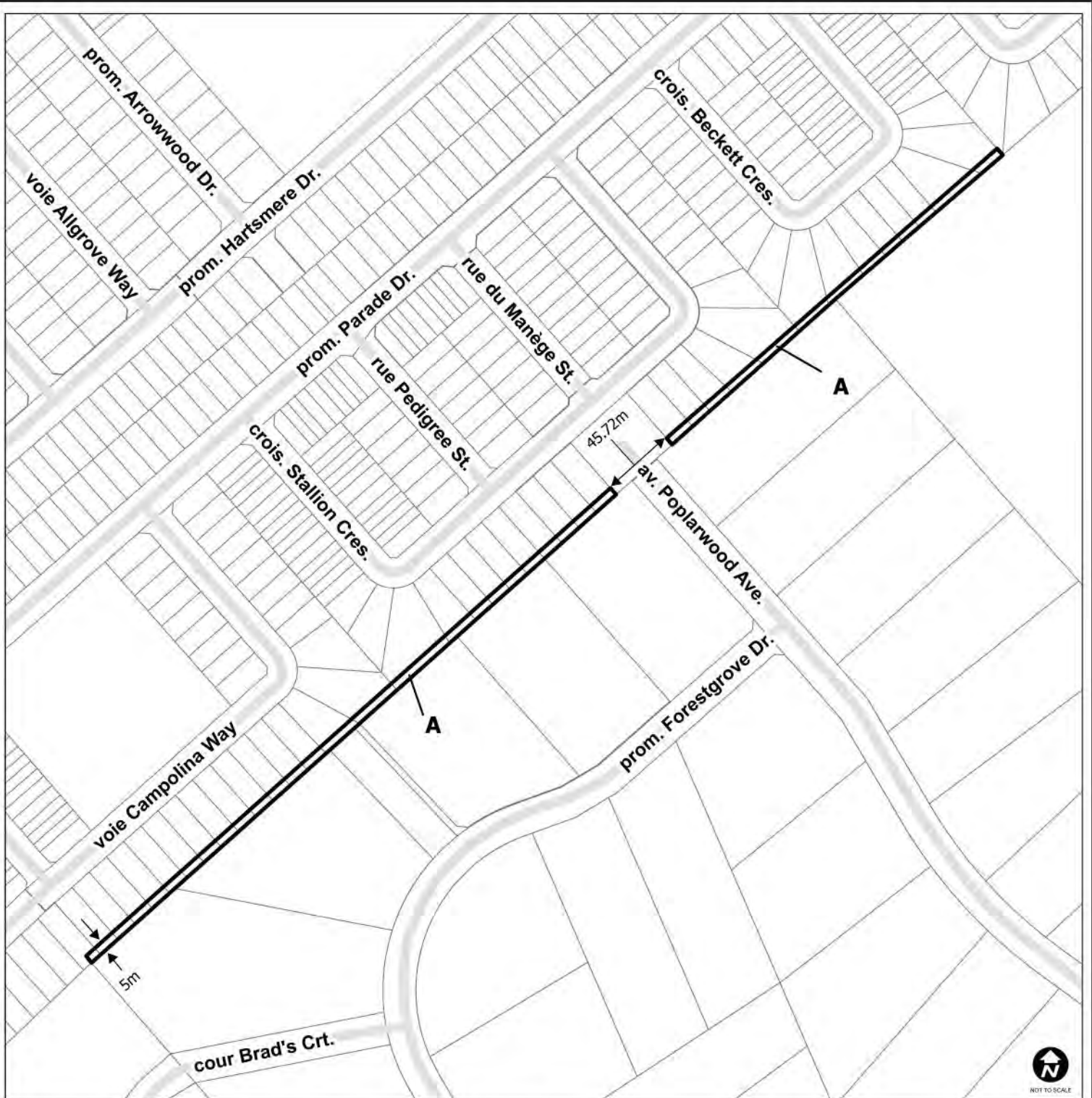
25-0887-G

M:\Zoning_bylaw\Schedules



©Parcel data is owned by Teranet Enterprises Inc. and its suppliers. All rights reserved. May not be produced without permission. THIS IS NOT A PLAN OF SURVEY / (LES données de parcelles appartiennent à Teranet Enterprises Inc. et à ses fournisseurs. Tous droits réservés. Ne peut être reproduit sans autorisation. Ceci n'est PAS UN PLAN D'ARPENTAGE.

Property parcel information matches Teranet parcel information as of the revision date for this schedule / En date de la révision de la présente annexe, les renseignements sur la parcelle correspondent aux renseignements de Teranet.



**This is Schedule 353 to Zoning By-law No. 2026-50
Annexe 353 au Règlement de zonage n° 2026-50**

Legend / Légende

↔ Minimum Yard Setback /
Marges de recul minimales

Area A must be left in its natural state and no buildings or structures are permitted / Le secteur A doit être laissée dans son état naturel et aucun bâtiment ou structure n'est autorisé



Revision / Révision - YYYY / MM / DD

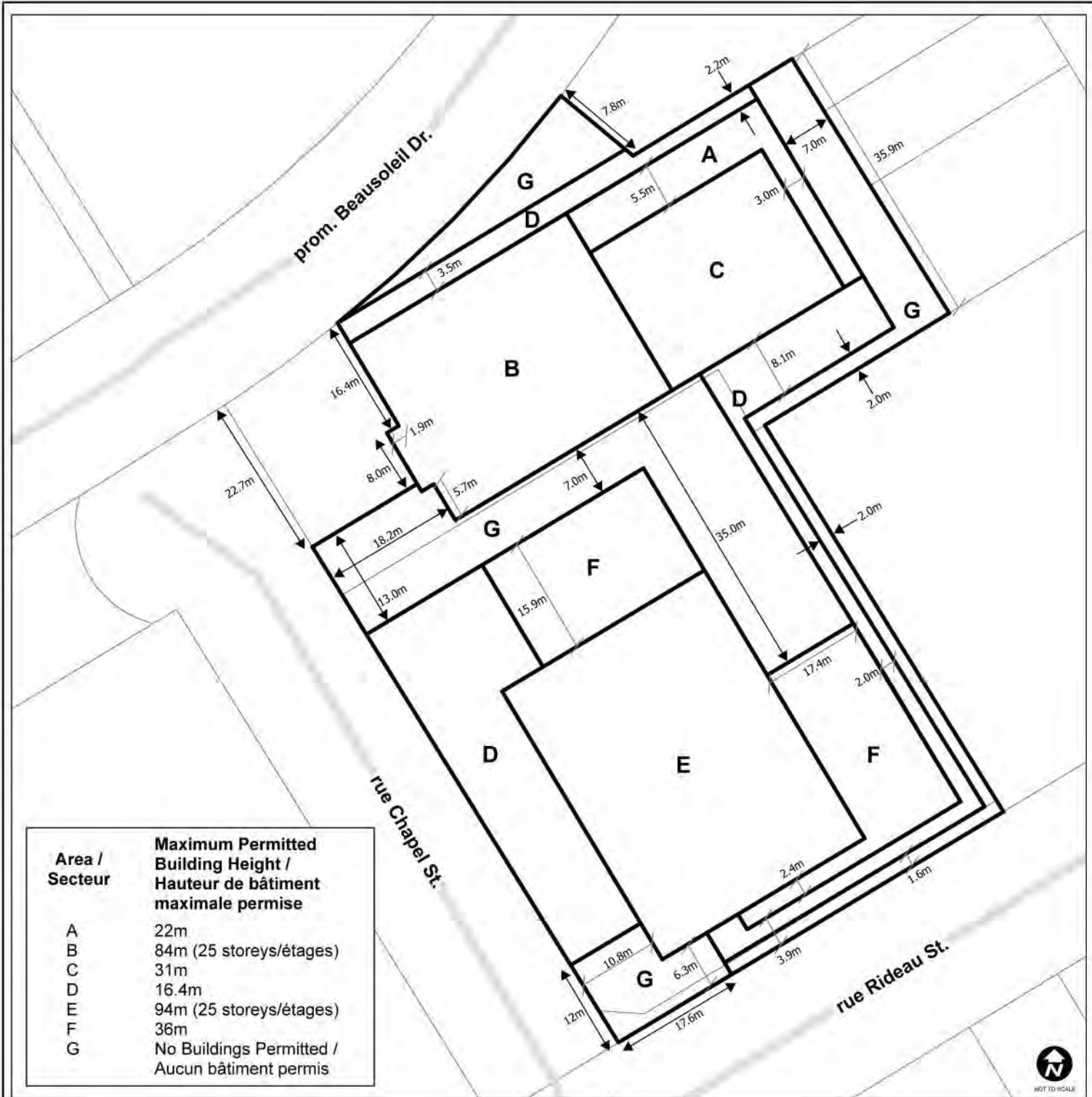
25-0889-E

M:\Zoning_bylaw\Schedules



©Parcel data is owned by Teranet Enterprises Inc. and its suppliers. All rights reserved. May not be produced without permission. THIS IS NOT A PLAN OF SURVEY / Les données de parcelles appartiennent à Teranet Enterprises Inc. et à ses fournisseurs. Tous droits réservés. Ne peut être reproduit sans autorisation. CECI N'EST PAS UN PLAN D'APPRENTISSAGE.

Property parcel information matches Teranet parcel information as of the revision date for this schedule / En date de la révision de la présente annexe, les renseignements sur la parcelle correspondent aux renseignements de Teranet.



Area / Secteur	Maximum Permitted Building Height / Hauteur de bâtiment maximale permise
A	22m
B	84m (25 storeys/étages)
C	31m
D	16.4m
E	94m (25 storeys/étages)
F	36m
G	No Buildings Permitted / Aucun bâtiment permis

This is Schedule 354 to Zoning By-law No. 2026-50
Annexe 354 au Règlement de zonage n° 2026-50

Legend / Légende

Minimum Yard Setback /
Marges de recul minimales
 Minimum Yard Stepback /
Marges de recul minimales

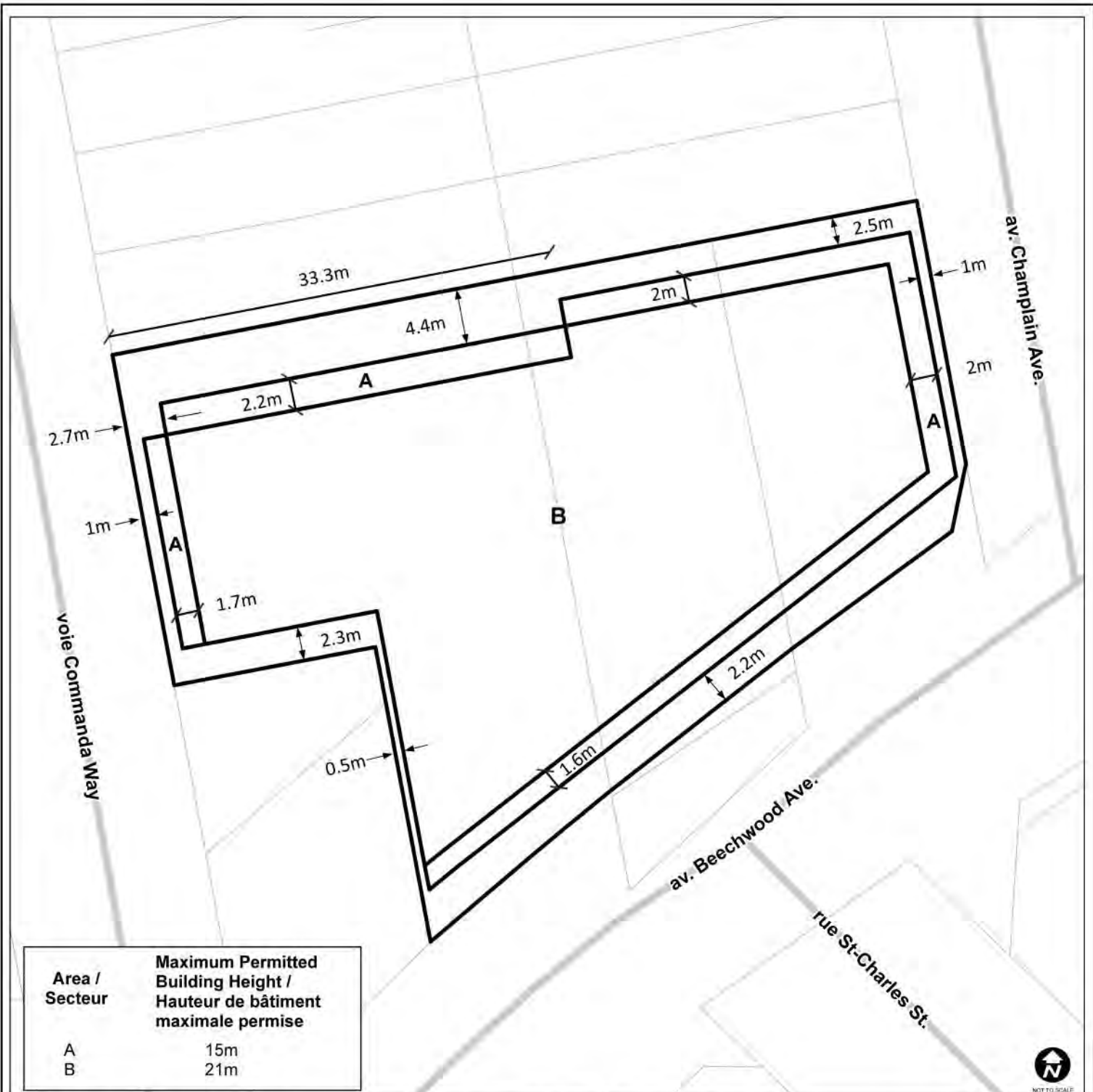


Revision / Révision - YYYY / MM / DD
 25-0890-E M:\Zoning_bylaw\Schedules



©Parcel data is owned by Teranet Enterprises Inc. and its suppliers. All rights reserved. May not be produced without permission. THIS IS NOT A PLAN OF SURVEY / Ces données de parcelles appartiennent à Teranet Entreprises Inc. et à ses fournisseurs. Tous droits réservés. Ne peut être reproduit sans autorisation. CECI N'EST PAS UN PLAN D'ARPENTAGE



Property parcel information matches Teranet parcel information as of the revision date for this schedule / En date de la révision de la présente annexe, les renseignements sur la parcelle correspondent aux renseignements de Teranet.



Area / Secteur	Maximum Permitted Building Height / Hauteur de bâtiment maximale permise
A	15m
B	21m

This is Schedule 355 to Zoning By-law No. 2026-50
Annexe 355 au Règlement de zonage n° 2026-50

Legend / Légende

-  Minimum required setbacks /
Retraits minimaux requis
-  Minimum required stepbacks /
Reclus minimaux requis



Revision / Révision - YYYY / MM / DD

25-0891-H

M:\Zoning_bylaw\Schedules



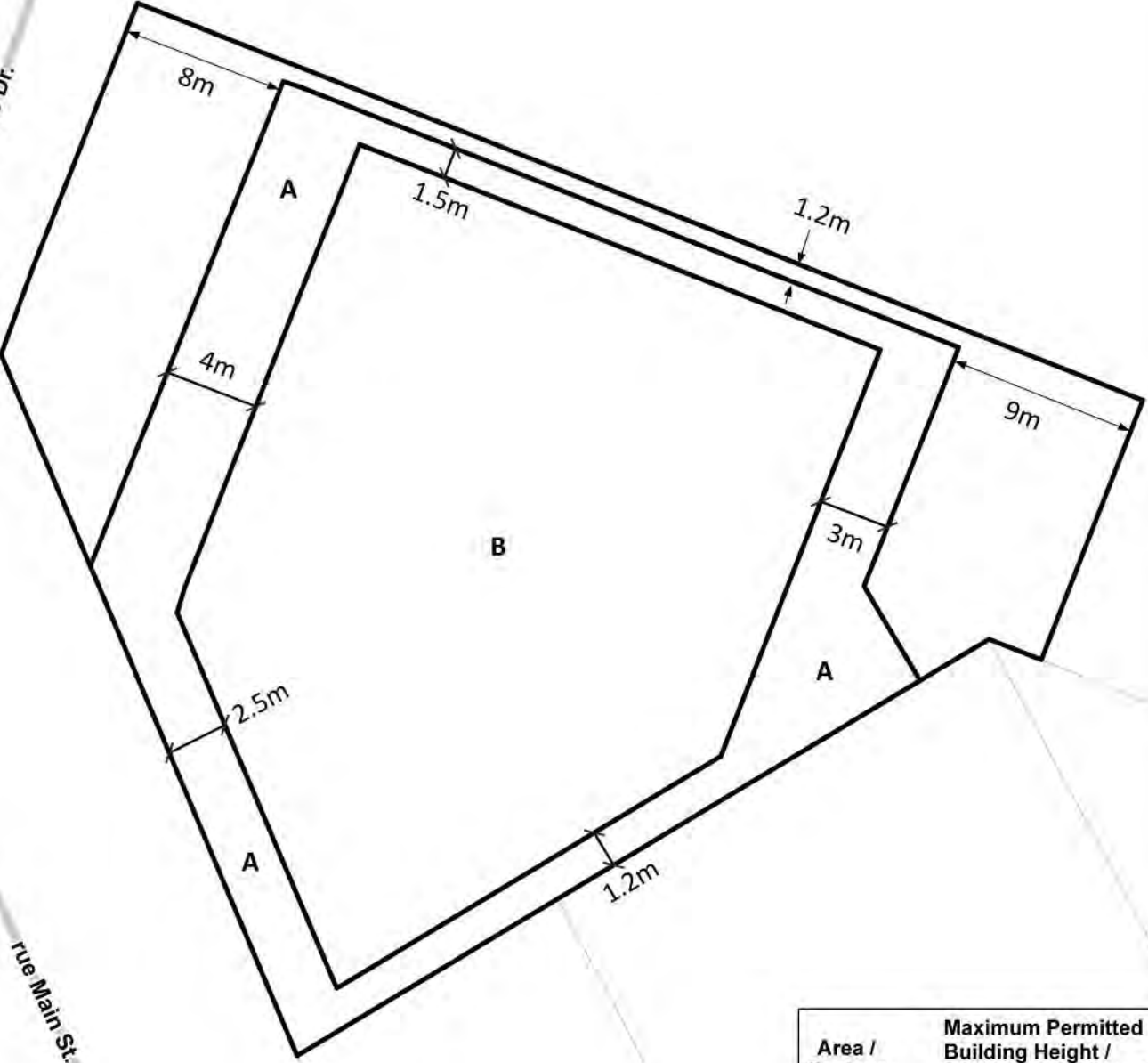
©Parcel data is owned by Teranet Entreprises Inc. and its suppliers. All rights reserved. May not be produced without permission.
 THIS IS NOT A PLAN OF SURVEY / Les données de parcelles appartiennent à Teranet Entreprises Inc. et à ses fournisseurs.
 Tous droits réservés. Ne peut être reproduit sans autorisation. CE CI N'EST PAS UN PLAN D'ARPENTAGE

Property parcel information matches Teranet parcel information as of the revision date for this schedule / En date de la révision de la présente annexe, les renseignements sur la parcelle correspondent aux renseignements de Teranet.



NOT TO SCALE

prom. Echo Dr.



rue Main St.

Area / Secteur	Maximum Permitted Building Height / Hauteur de bâtiment maximale permise
A	16m
B	20m

This is Schedule 362 to Zoning By-law No. 2026-50
Annexe 362 au Règlement de zonage n° 2026-50

Legend / Légende

- Minimum required setbacks /
Retraits minimaux requis
- Minimum required stepbacks /
Reclus minimaux requis



Revision / Révision - YYYY / MM / DD

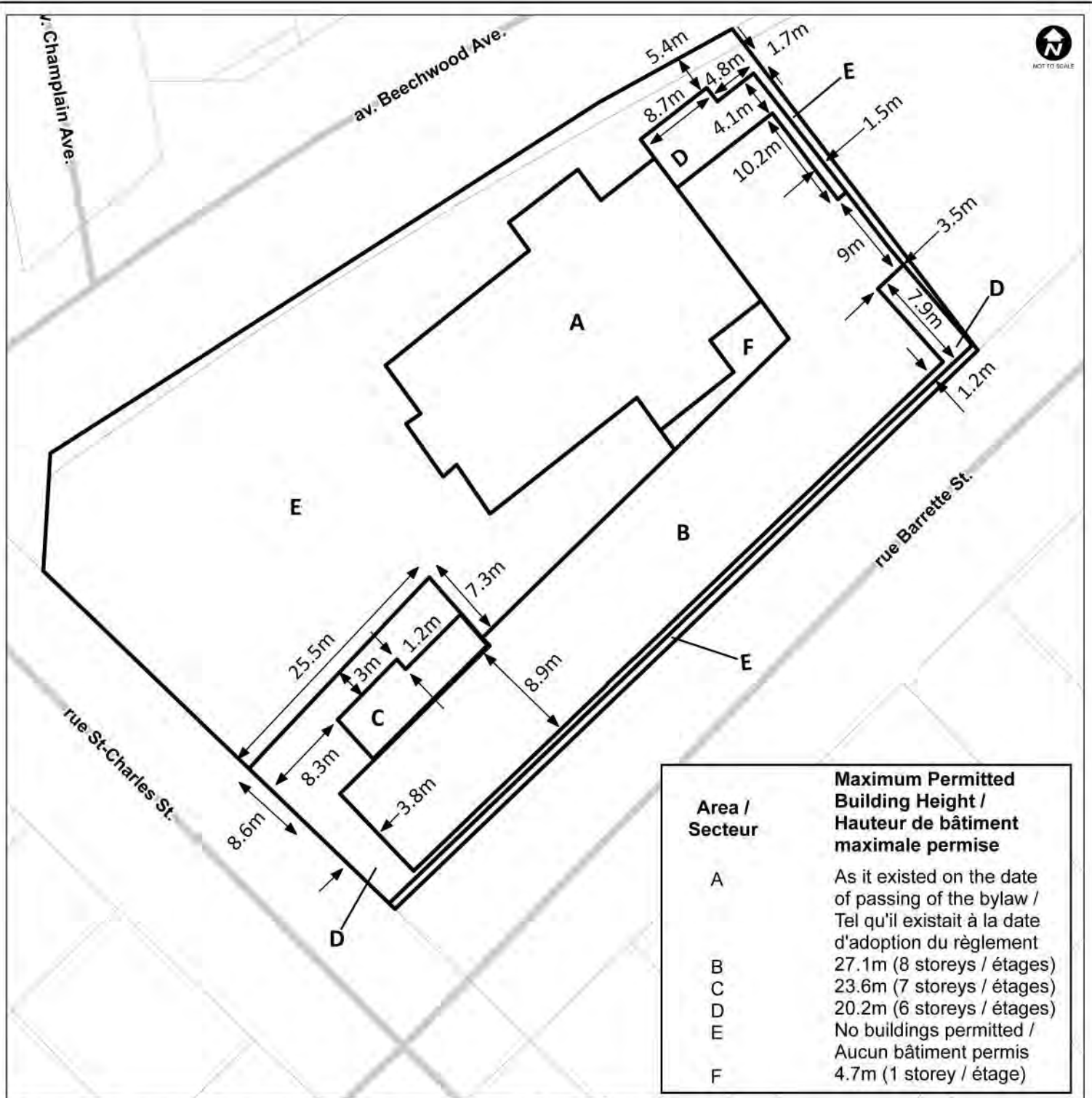
25-0892-H

M:\Zoning_bylaw\Schedules



©Parcel data is owned by Teranet Enterprises Inc. and its suppliers. All rights reserved. May not be produced without permission.
 THIS IS NOT A PLAN OF SURVEY / Les données de parcelles appartiennent à Teranet Enterprises Inc. et à ses fournisseurs.
 Tous droits réservés. Ne peut être reproduit sans autorisation. CE CI N'EST PAS UN PLAN D'ARPENTAGE

Property parcel information matches Teranet parcel information as of the revision date for this schedule / En date de la révision de
 la présente annexe, les renseignements sur la parcelle correspondent aux renseignements de Teranet.



Area / Secteur	Maximum Permitted Building Height / Hauteur de bâtiment maximale permise
A	As it existed on the date of passing of the bylaw / Tel qu'il existait à la date d'adoption du règlement
B	27.1m (8 storeys / étages)
C	23.6m (7 storeys / étages)
D	20.2m (6 storeys / étages)
E	No buildings permitted / Aucun bâtiment permis
F	4.7m (1 storey / étage)

**This is Schedule 364 to Zoning By-law No. 2026-50
Annexe 364 au Règlement de zonage n° 2026-50**

Legend / Légende

↔ Minimum required setbacks / Retraits minimaux requis

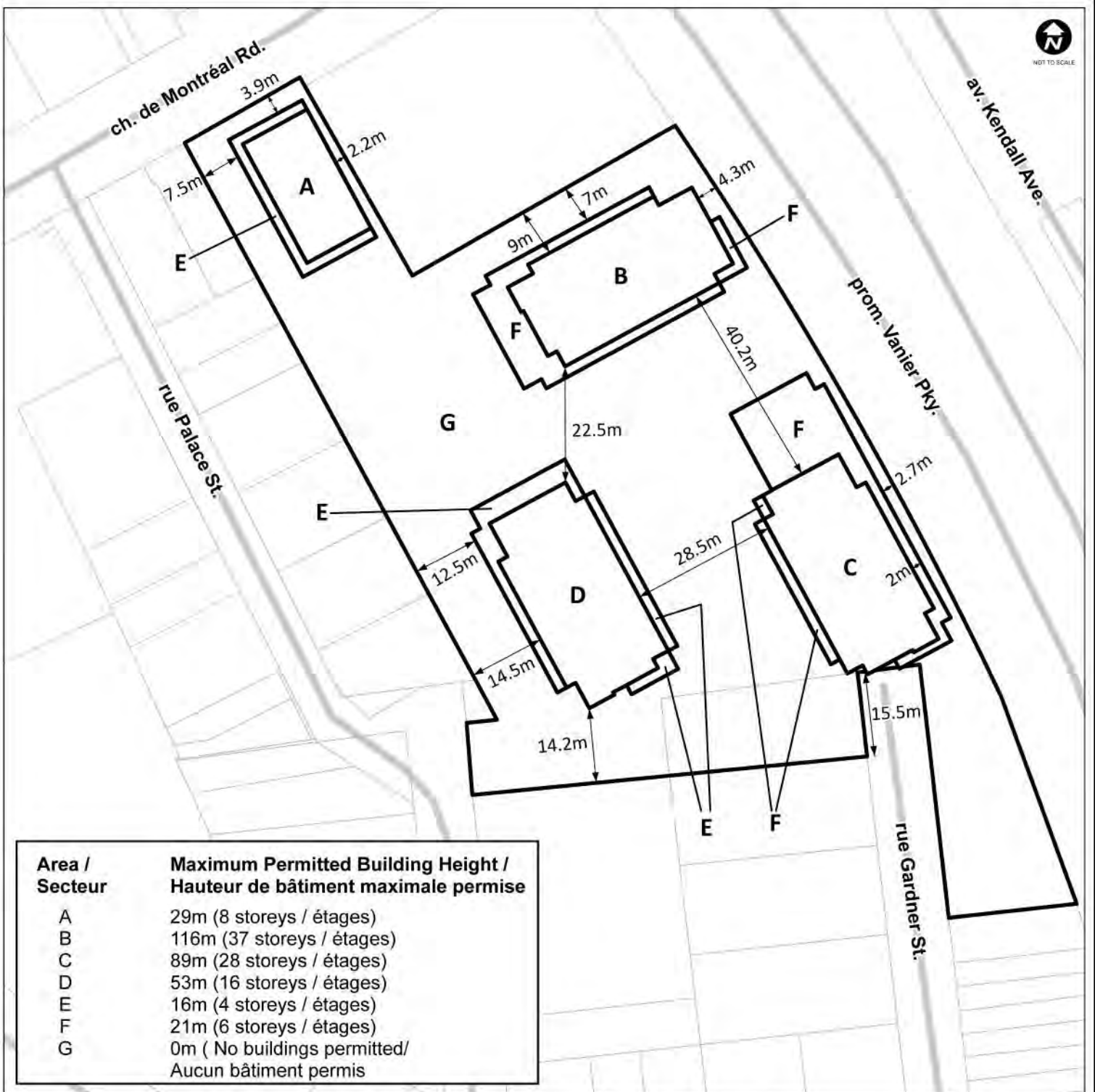


Revision / Révision - YYYY / MM / DD
25-0903-H
M:\Zoning_bylaw\Schedules



©Parcel data is owned by Teranet Enterprises Inc. and its suppliers. All rights reserved. May not be produced without permission. THIS IS NOT A PLAN OF SURVEY. (Les données de parcelles appartiennent à Teranet Entreprises Inc. et à ses fournisseurs. Tous droits réservés. Ne peut être reproduit sans autorisation. CE CI N'EST PAS UN PLAN D'ARPENTAGE)

Property parcel information matches Teranet parcel information as of the revision date for this schedule / En date de la révision de la présente annexe, les renseignements sur la parcelle correspondent aux renseignements de Teranet.



Area / Secteur	Maximum Permitted Building Height / Hauteur de bâtiment maximale permise
A	29m (8 storeys / étages)
B	116m (37 storeys / étages)
C	89m (28 storeys / étages)
D	53m (16 storeys / étages)
E	16m (4 storeys / étages)
F	21m (6 storeys / étages)
G	0m (No buildings permitted/ Aucun bâtiment permis)

This is Schedule 365 to Zoning By-law No. 2026-50
Annexe 365 au Règlement de zonage n° 2026-50

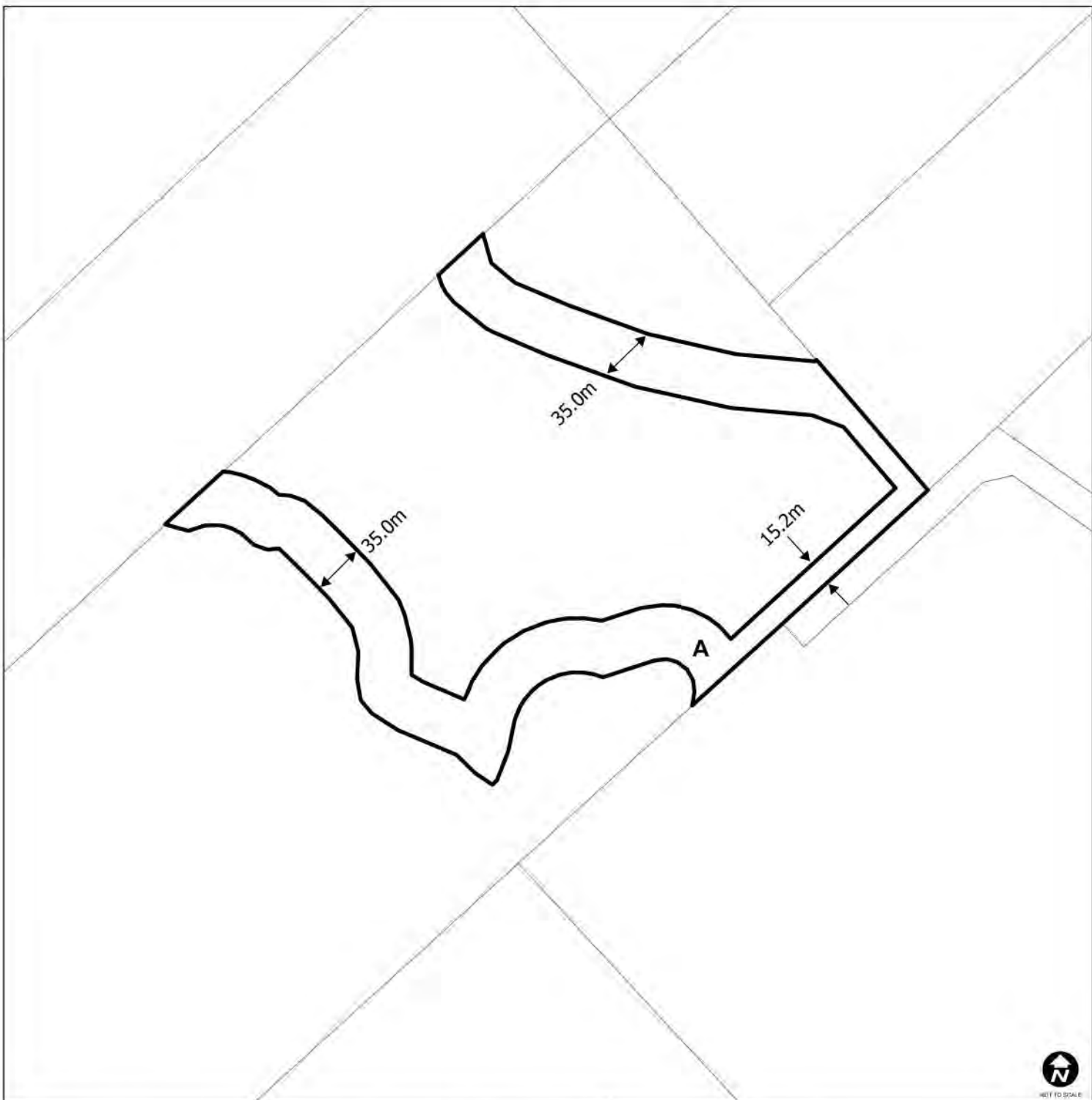
Legend / Légende
 ← → Minimum required setbacks / Retraits minimaux requis



Revision / Révision - YYYY / MM / DD
 25-0904-H M:\Zoning_bylaw\Schedules



©Parcel data is owned by Teranet Enterprises Inc. and its suppliers. All rights reserved. May not be produced without permission. THIS IS NOT A PLAN OF SURVEY / Les données de parcelles appartiennent à Teranet Enterprises Inc. et à ses fournisseurs. Tous droits réservés. Ne peut être reproduit sans autorisation. CE CI N'EST PAS UN PLAN D'ARPENTAGE.
 Properly parcel information matches Teranet parcel information as of the revision date for this schedule / En date de la révision de la présente annexe, les renseignements sur la parcelle correspondent aux renseignements de Teranet.



NOT TO SCALE

**This is Schedule 366 to Zoning By-law No. 2026-50
Annexe 366 au Règlement de zonage n° 2026-50**

Legend / Légende

↔ Minimum Yard Setback /
Marges de recul minimales

A No buildings or extractions permitted /
Immeubles et extraction non permis



Revision / Révision - YYYY / MM / DD

25-0906-E

M:\Zoning_bylaw\Schedules

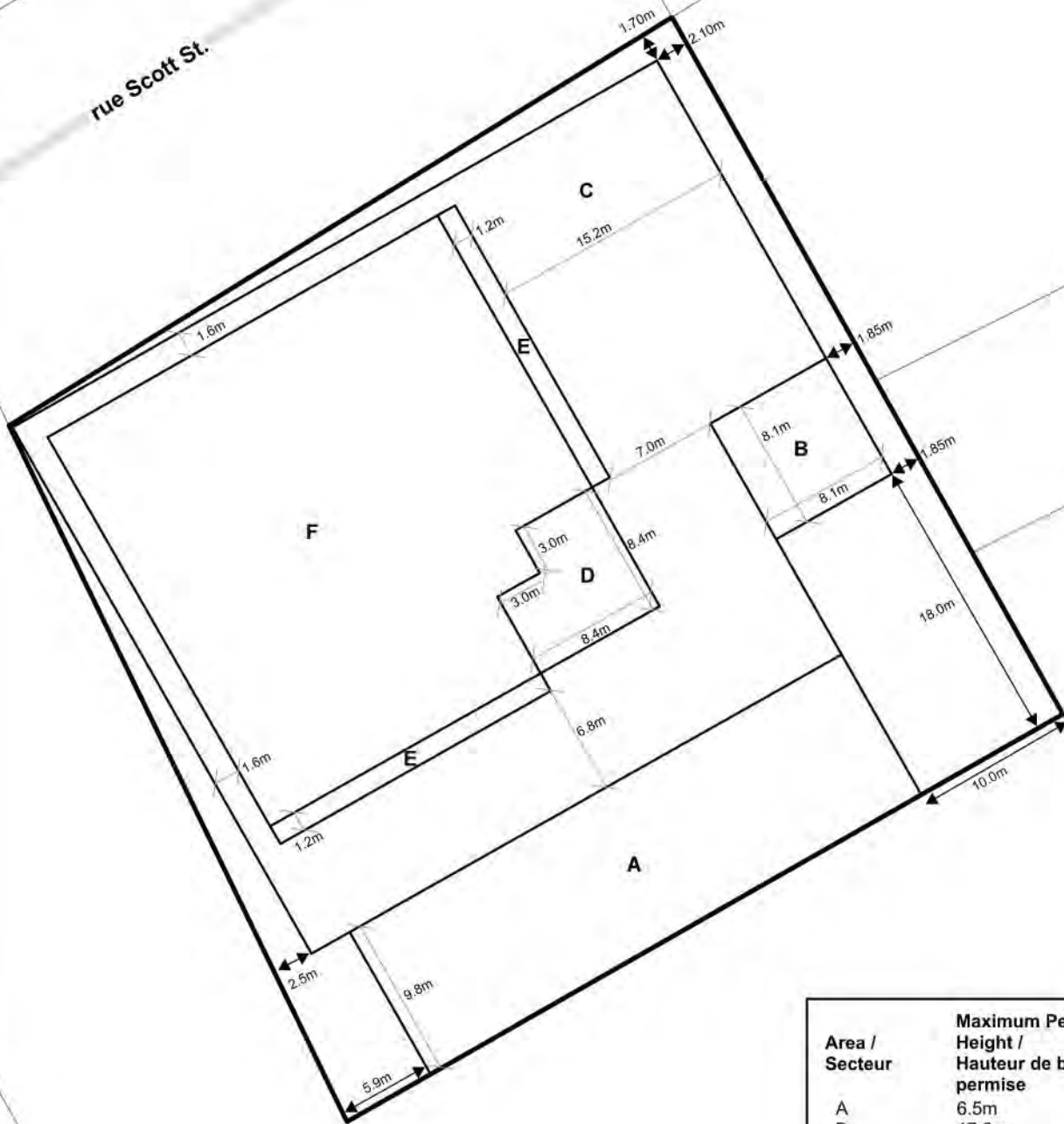


Parcel data is owned by Teranet Enterprises Inc. and its suppliers. All rights reserved. May not be produced without permission. THIS IS NOT A PLAN OF SURVEY / Les données de parcelles appartiennent à Teranet Enterprises Inc. et à ses fournisseurs. Tous droits réservés. Ne peut être reproduit sans autorisation. CE CI N'EST PAS UN PLAN D'ARPENTAGE

Property parcel information matches Teranet parcel information as of the revision date for this schedule / En date de la révision de la présente annexe, les renseignements sur la parcelle correspondent aux renseignements de Teranet.



rue Scott St.



Area / Secteur	Maximum Permitted Building Height / Hauteur de bâtiment maximale permise
A	6.5m
B	17.6m
C	26.2m
D	67.0m
E	70.0m
F	76.0m

This is Schedule 367 to Zoning By-law No. 2026-50
Annexe 367 au Règlement de zonage n° 2026-50

Legend / Légende

- Minimum Yard Setback /
Marges de recul minimales
- Minimum Yard Stepback /
Marges de recul minimales



Revision / Révision - YYYY / MM / DD

25-0906-E

M:\Zoning_bylaw\Schedules



©Parcel data is owned by Teranet Enterprises Inc. and its suppliers. All rights reserved. May not be produced without permission. THIS IS NOT A PLAN OF SURVEY / Les données de parcelles appartiennent à Teranet Enterprises Inc. et à ses fournisseurs. Tous droits réservés. Ne peut être reproduit sans autorisation. CECI N'EST PAS UN PLAN D'ARPENTAGE

Property parcel information matches Teranet parcel information as of the revision date for this schedule / En date de la révision de la présente annexe, les renseignements sur la parcelle correspondent aux renseignements de Teranet.



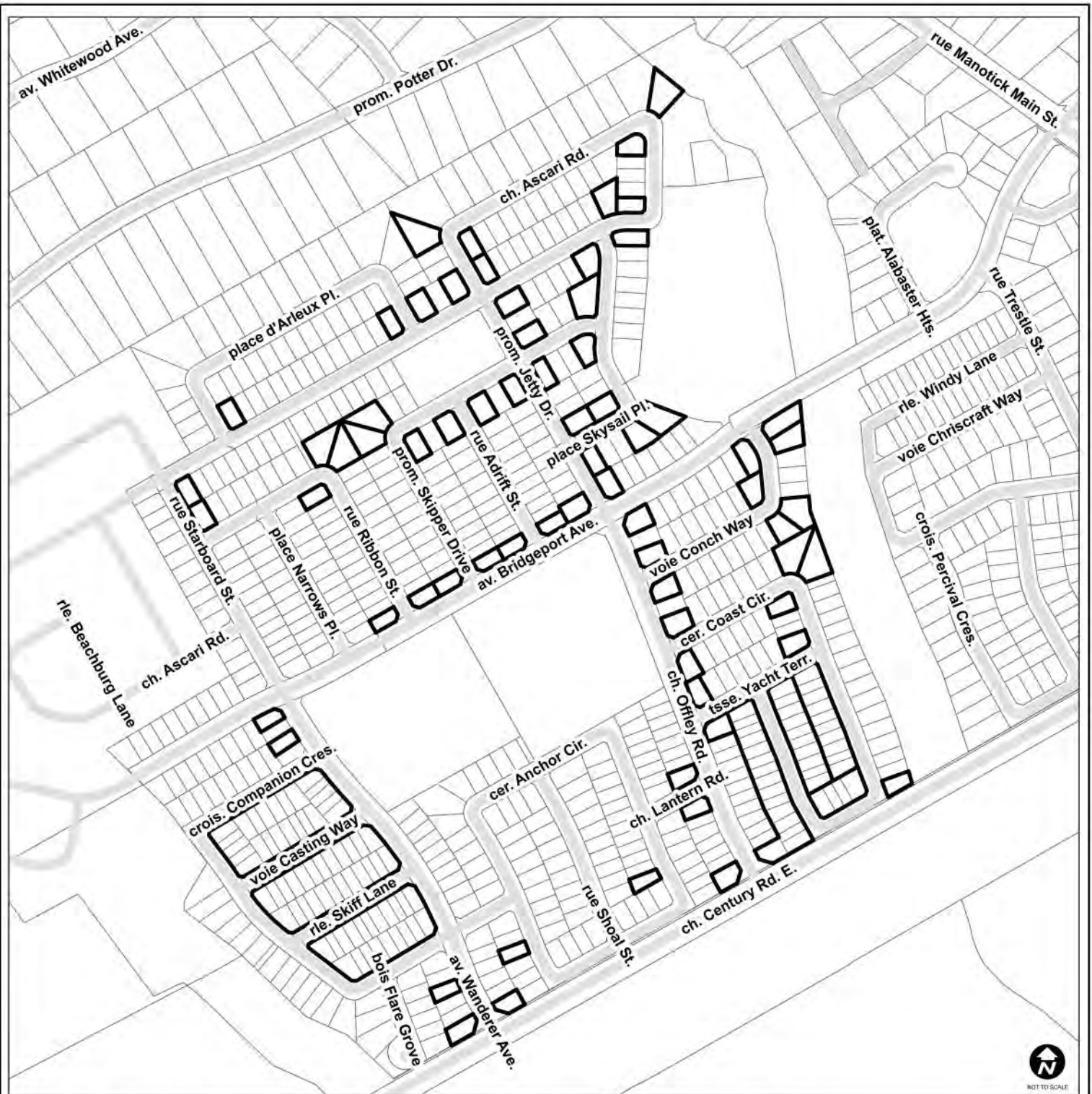
**This is Schedule 368 to Zoning By-law No. 2026-50
Annexe 368 au Règlement de zonage n° 2026-50**

**Area /
Secteur**

**Maximum Number of Storeys/
Nombre d'étages maximal**

- | | |
|---|---|
| A | 24 Storeys/ étages |
| B | 36 Storeys/ étages |
| C | No buildings permitted /
Aucun bâtiment permis |





**This is Schedule 404 to Zoning By-law No. 2026-50
Annexe 404 au Règlement de zonage n° 2026-50**

Legend / Légende



A maximum driveway area coverage of 60% of the yard in which it is located is permitted /
L'entrée de cour peut couvrir une surface maximale de 60 pour cent de la cour dans laquelle elle se trouve



Revision / Révision - YYYY / MM / DD

25-0994-E

M:\Zoning_bylaw\Schedules

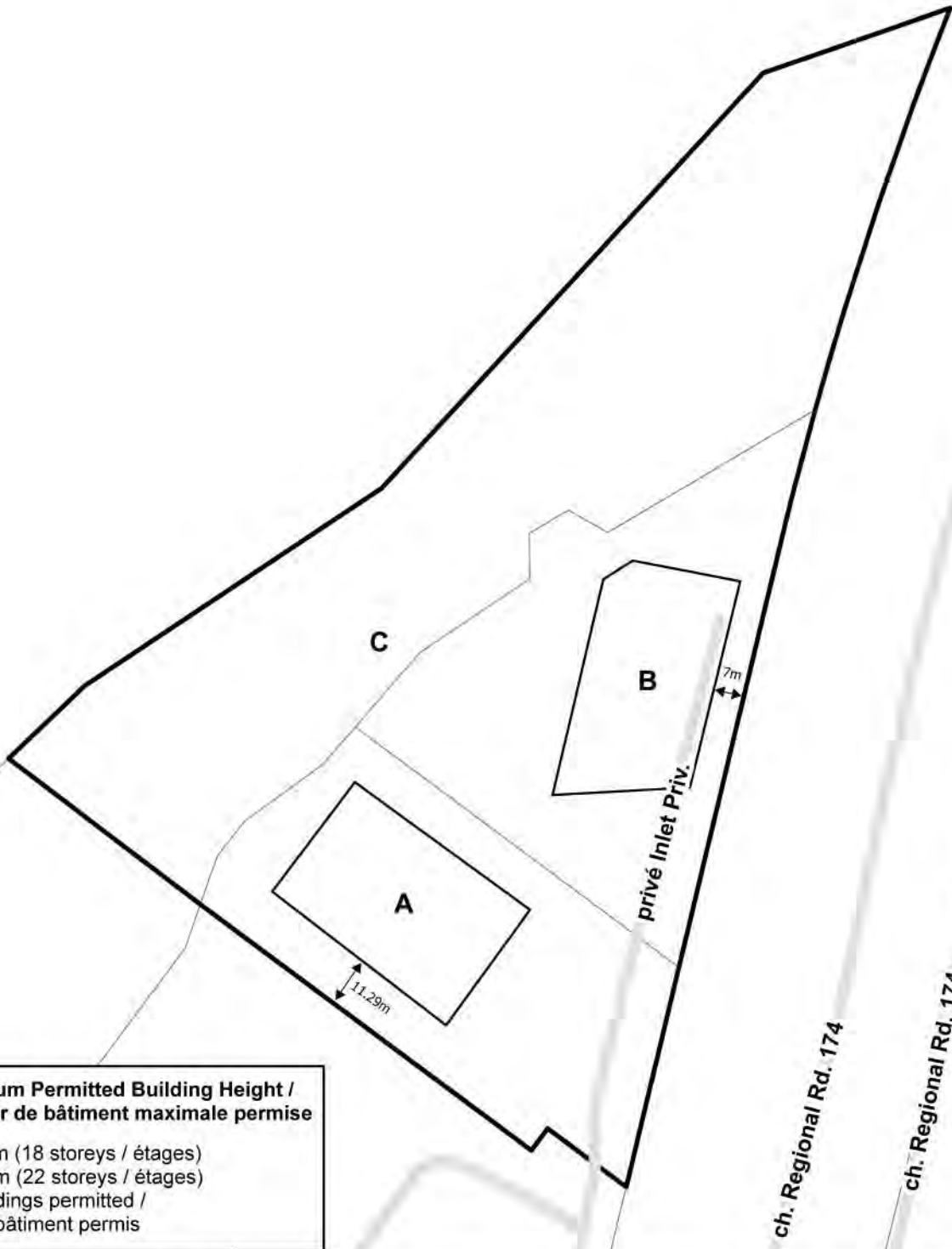


Parcel data is owned by Teranet Enterprises Inc. and its suppliers. All rights reserved. May not be produced without permission. THIS IS NOT A PLAN OF SURVEY / Les données de parcelles appartiennent à Teranet Enterprises Inc. et à ses fournisseurs. Tous droits réservés. Ne peut être reproduit sans autorisation. CE CI N'EST PAS UN PLAN D'ARPENTAGE

Property parcel information matches Teranet parcel information as of the revision date for this schedule / En date de la révision de la présente annexe, les renseignements sur la parcelle correspondent aux renseignements de Teranet.



NOT TO SCALE



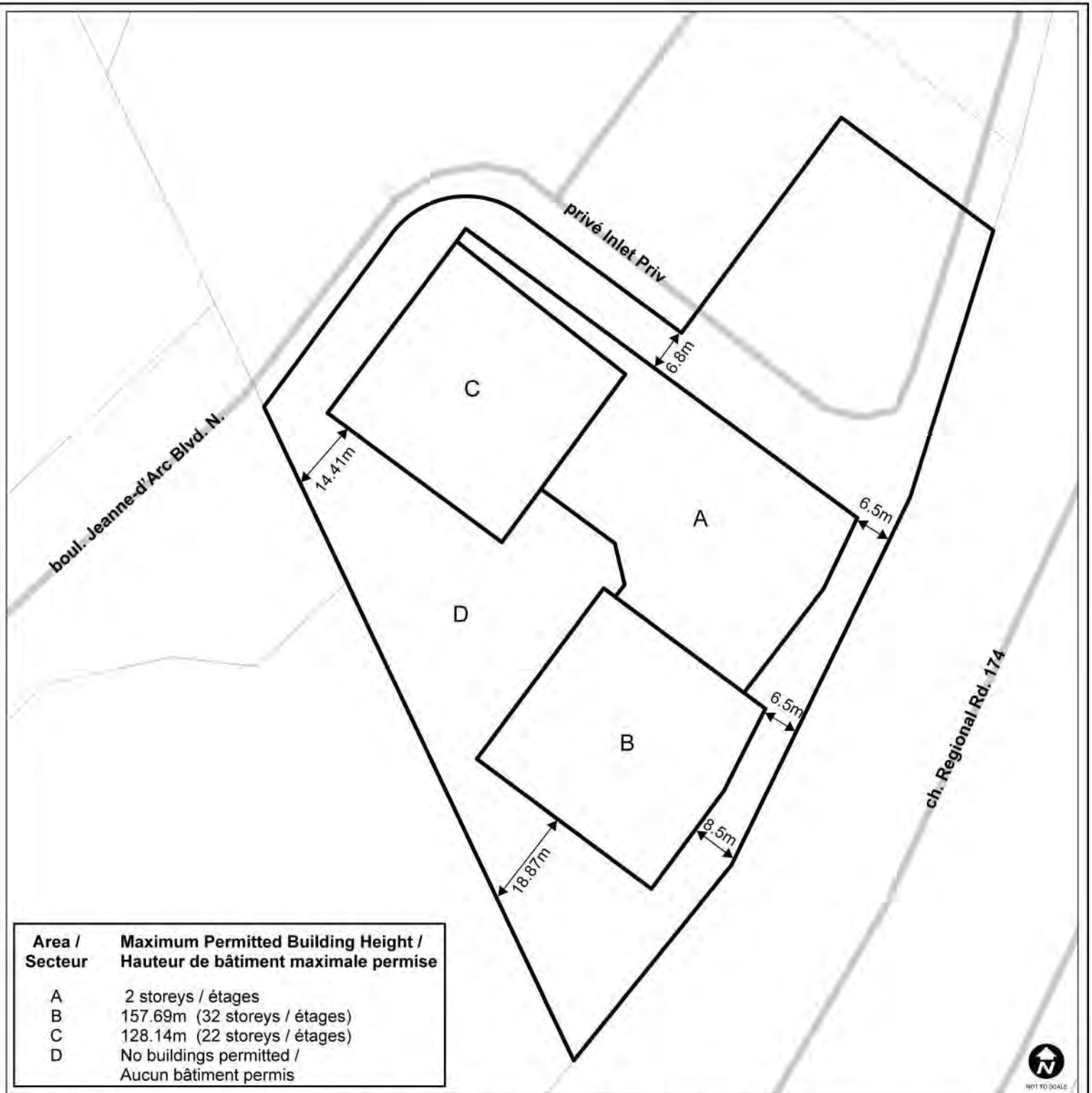
Area / Secteur	Maximum Permitted Building Height / Hauteur de bâtiment maximale permise
A	115.09m (18 storeys / étages)
B	128.14m (22 storeys / étages)
C	No buildings permitted / Aucun bâtiment permis

**This is Schedule 405 to Zoning By-law No. 2026-50
Annexe 405 au Règlement de zonage n° 2026-50**

Legend / Légende

Minimum Required Setbacks / Retraits minimaux requis





Area / Secteur	Maximum Permitted Building Height / Hauteur de bâtiment maximale permise
A	2 storeys / étages
B	157.69m (32 storeys / étages)
C	128.14m (22 storeys / étages)
D	No buildings permitted / Aucun bâtiment permis



This is Schedule 406 to Zoning By-law No. 2026-50
Annexe 406 au Règlement de zonage n° 2026-50

Legend / Légende

↔ Minimum required setbacks / Retraits minimaux requis



Revision / Révision - YYYY / MM / DD
 25-0996-G M:\Zoning_bylaw\Schedules



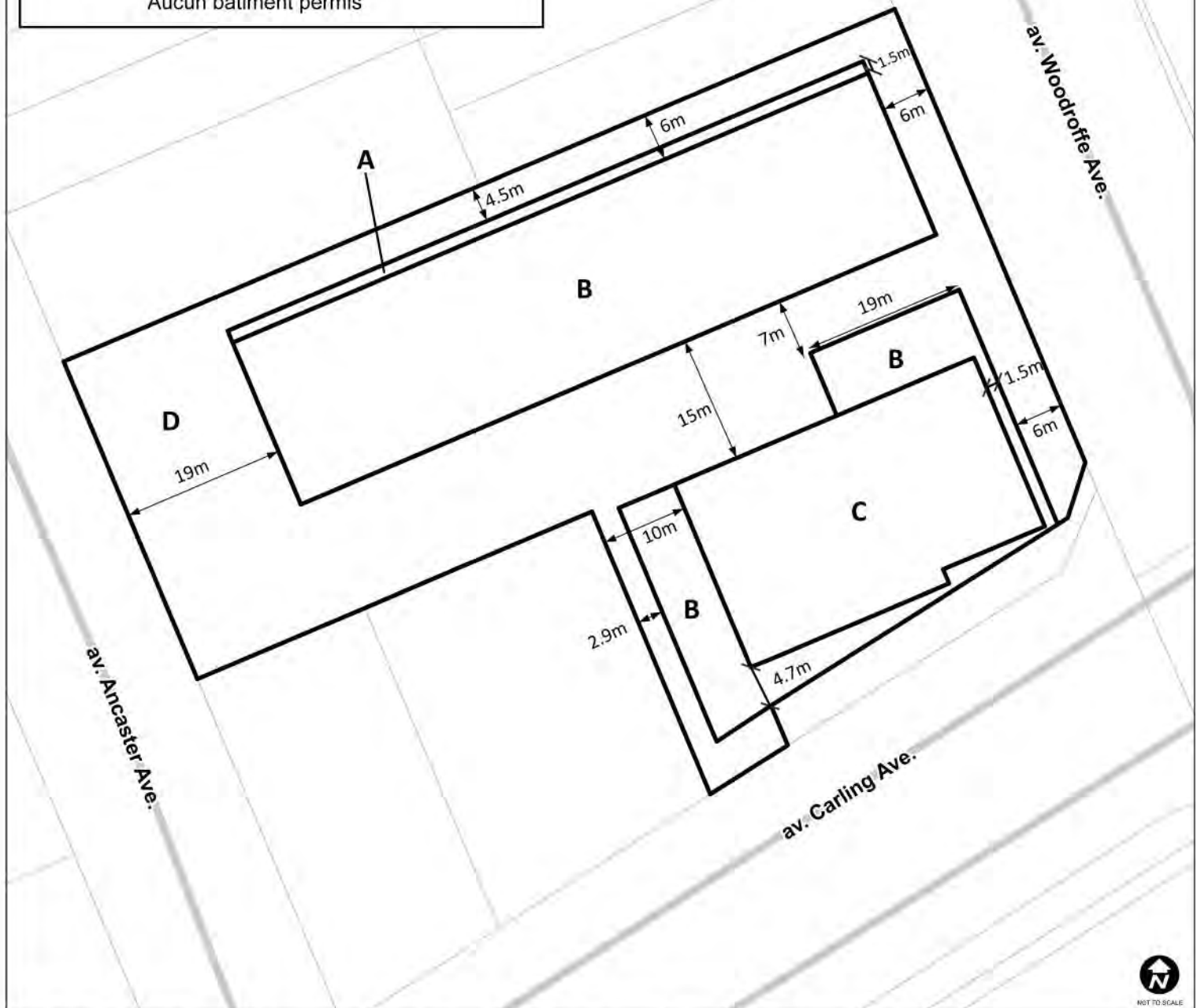
©Parcel data is owned by Teranel Enterprises Inc. and its suppliers. All rights reserved. May not be produced without permission. THIS IS NOT A PLAN OF SURVEY / Ciles données de parcelles appartenant à Teranel Enterprises Inc. et à ses fournisseurs. Tous droits réservés. Ne peut être reproduit sans autorisation. CE CI N'EST PAS UN PLAN D'ARPENTAGE.

Property parcel information matches Teranel parcel information as of the revision date for this schedule. For date of the revision of the present annex, les renseignements sur la parcelle correspondent aux renseignements de la présente annexe.

Page 271

Area / Secteur Maximum Permitted Building Height / Hauteur de bâtiment maximale permise

A	11m (3 storeys / étages)
B	14m (4 storeys / étages)
C	68m (22 storeys / étages)
D	No buildings permitted / Aucun bâtiment permis



**This is Schedule 407 to Zoning By-law No. 2026-50
Annexe 407 au Règlement de zonage n° 2026-50**

Legend / Légende

- Minimum required stepbacks / Reculs minimaux requis
- Minimum required setbacks / Retraits minimaux requis



Revision / Révision - YYYY / MM / DD

25-0997-H

M:\Zoning_bylaw\Schedules



©Parcel data is owned by Teranet Enterprises Inc. and its suppliers. All rights reserved. May not be produced without permission. THIS IS NOT A PLAN OF SURVEY / ©Les données de parcelles appartiennent à Teranet Enterprises Inc. et à ses fournisseurs. Tous droits réservés. Ne peut être reproduit sans autorisation. CECI N'EST PAS UN PLAN D'ARPENTAGE.

Property parcel information matches Teranet parcel information as of the revision date for this schedule / Les renseignements sur la parcelle correspondent aux renseignements de la présente annexe, les renseignements sur la parcelle correspondant aux renseignements de la présente annexe, les renseignements sur la parcelle correspondant aux renseignements de la présente annexe.