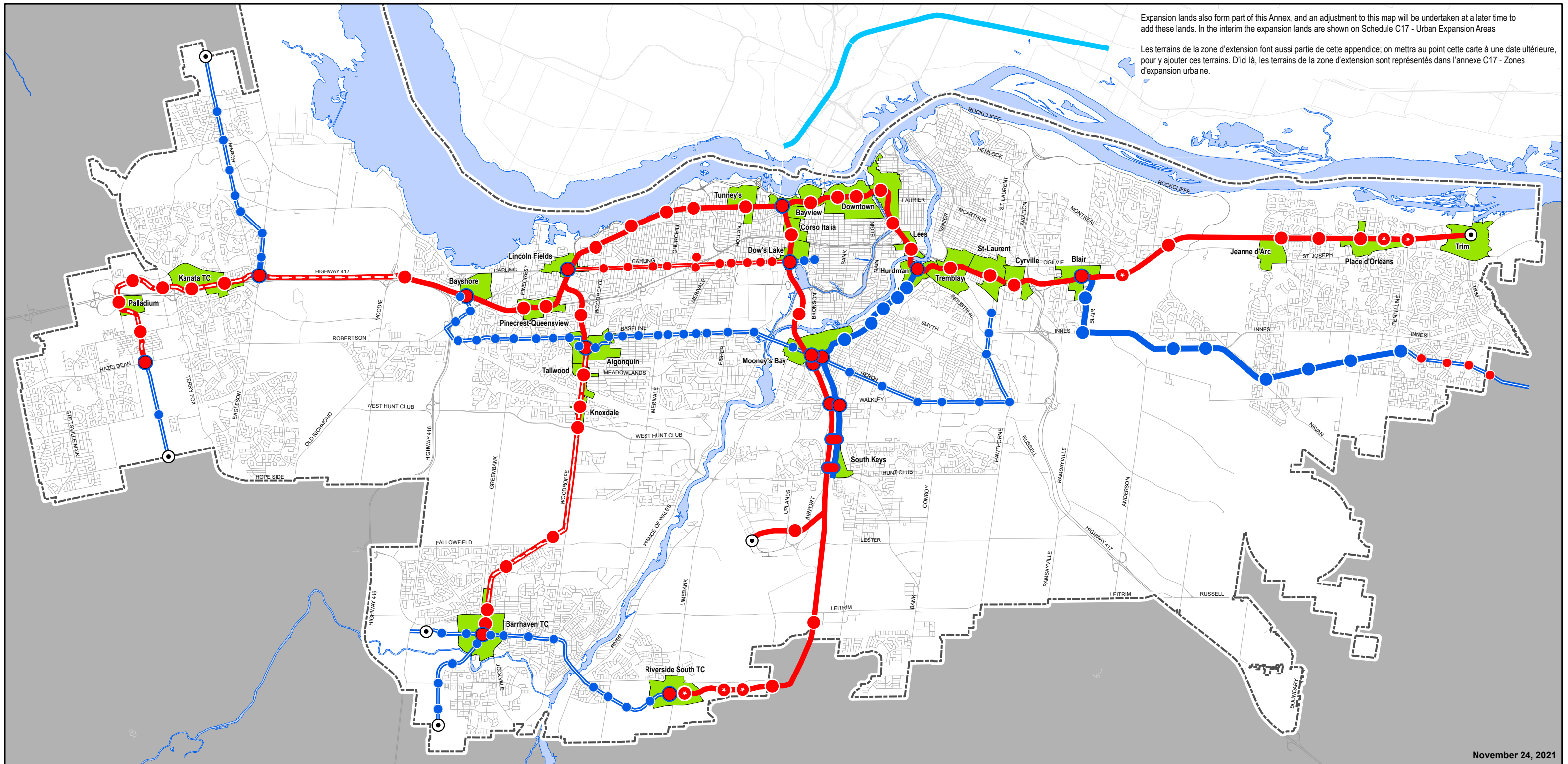
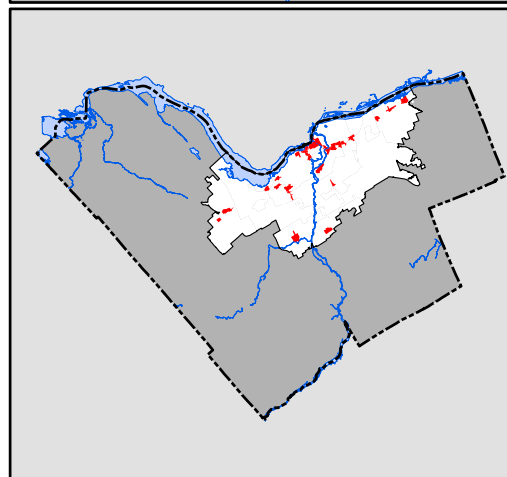



Expansion lands also form part of this Annex, and an adjustment to this map will be undertaken at a later time to add these lands. In the interim the expansion lands are shown on Schedule C17 - Urban Expansion Areas


Les terrains de la zone d'expansion font aussi partie de cette annexe; on mettra au point cette carte à une date ultérieure, pour y ajouter ces terrains. D'ici là, les terrains de la zone d'expansion sont représentés dans l'annexe C17 - Zones d'expansion urbaine.










November 24, 2021




 Protected Major Transit Station Areas (PMTSA) / Zones protégées de grande station de transport en commun

 Urban Boundary / Périmètre d'urbanisation

TRANSIT

-  O-Train and Station / O-Train et station
-  Future O-Train / O-Train et station (futur)
-  Transitway – grade separated / Transitway en site propre
-  Transitway – at grade / Transitway – Voie à niveau
-  Conceptual Future Transit Corridor / Avenir conceptuel - Couloir de transport en commun
-  Transfer Station / Station de correspondance
-  Terminus Station / Station terminus

 Gatineau RapiBus - grade-separated / RapiBus de Gatineau en site propre

Note: The transit network on this Schedule is provided for reference purposes only. For transit network policy, please refer to Schedule C2. / Remarque : Les renseignements relatifs au réseau de transport en commun qui sont présentés dans cette annexe sont fournis à titre de référence. Pour consulter les politiques du réseau de transport, veuillez vous référer à l'annexe C2.



Official Plan / Plan officiel

Schedule C1 - Protected Major Transit Station Areas (PMTSA)
Annexe C1 - Zones protégées de grande station de transport en commun

Consolidation and Amendments / Consolidation et amendements

