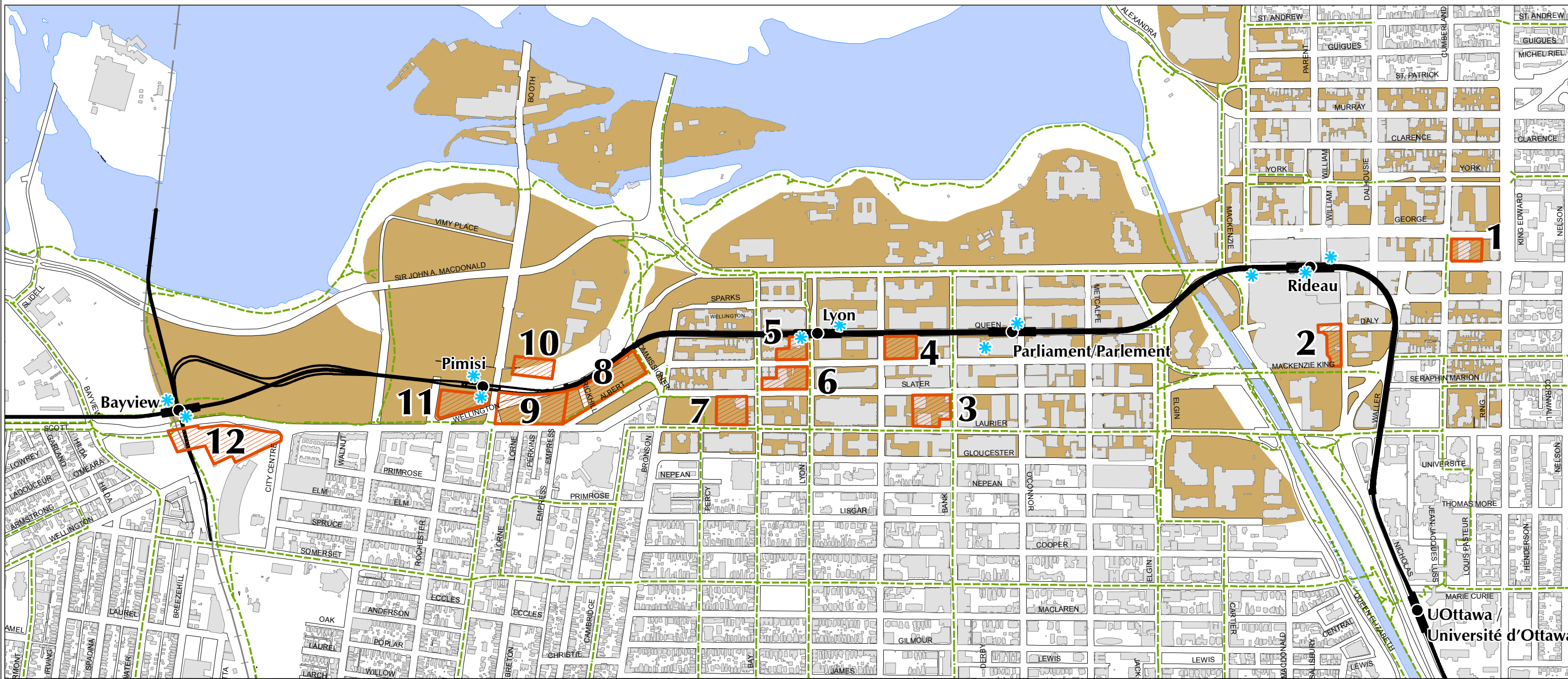






# Ottawa Central Library : Inventory of Candidate Sites / Bibliothèque centrale d'Ottawa : inventaire des emplacements possibles



1. Site bounded by George, Rideau and Cumberland / Emplacement borné par George, Rideau et Cumberland
2. Site bounded by Daly, Mackenzie King and Nicholas / Emplacement borné par Daly, Mackenzie King et Nicholas
3. Site bounded by Slater, Laurier and Bank / Emplacement borné par Slater, Laurier et Bank
4. Site bounded by Queen, Albert and Kent / Emplacement borné par Queen, Albert et Kent
5. Site bounded by Queen, Albert and Lyon / Emplacement borné par Queen, Albert et Lyon
6. Site bounded by Albert, Slater and Lyon / Emplacement borné par Albert, Slater et Lyon
7. Mid-block between Slater, Laurier, Bronson and Bay / Mi-chemin entre Slater, Laurier, Bronson et Bay
8. Site bounded by Confederation Line, Albert and Commissioner / Emplacement borné par la Ligne de la Confédération, Albert et Commissioner
9. Site bounded by Confederation Line, Albert and East of Booth / Emplacement borné par la Ligne de la Confédération, Albert et est de Booth
10. Site part of Phase 1 LeBreton Flats Development and East of Booth / Le site est partie de la Phase 1 et à l'est de Booth
11. Site bounded by Confederation Line, Albert and West of Booth / Emplacement borné par la Ligne de la Confédération, Albert et ouest de Booth
12. Site bounded by Scott, Trillium Line and City Centre / Emplacement borné par Scott, la Ligne Trillium et City Centre

-  Confederation LRT Line and Stations / Ligne de la Confédération du TLR et stations
-  LRT Station Entrance / Entrée de la station du TLR
-  Cycling Network / Réseau cyclable
-  Central Area / L'aire centrale



Prepared by: Planning and Growth Management,  
Geomatics, Mapping and Graphics Unit  
Préparé par: Service de l'urbanisme et de la gestion de la croissance,  
Unité des Géomatiques, cartographies et graphiques

\\Current\_Operators\015\One\_Ottda\_Powers\Main\Library\Geographic\Final Inventory of Candidate Sites

