






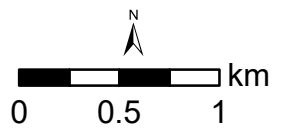


**LEAR MAP 2016  
CARTE DU SYSTÈME  
LEAR 2016**

Source:  
Database Connections\data\mart.sde\  
GISADM.LIO\_SoilSurveyComplex  
Soil Data Year: 2009

Print Date: March 13, 2020/  
Date d'impression : 13 marche 2020

-  Munster
-  Existing Agricultural Resource Area/  
Secteur de ressources agricoles actuel
-  Land Designated for Other Purposes/  
Terres désignées à d'autres fins
-  Settlement Area Boundary/  
Limite de la zone de peuplement
-  LEAR



© Parcel data is owned by Terranet Enterprises Inc. and its suppliers.  
All rights reserved. May not be reproduced without permission.  
Parcel data appartient à Terranet Entreprises Inc. et à ses fournisseurs.  
Tous droits réservés. Ne peut être reproduit sans autorisation.

Produced by Infrastructure Services and Community Sustainability /  
Planning Department / Urban Services / Mapping and Graphics  
Produit par Services d'infrastructure et Viabilité des collectivités/  
Urbanisme et Gestion de la croissance / Cartographie et Graphiques.