

Prepared by: Planning and Growth Management Department,  
Mapping & Graphics Unit

**Ottawa**

Préparé par: Services de l'urbanisme et de la gestion de la croissance,  
Unité de la cartographie et des graphiques

D01-01-13-0005 14-2142-A  
LIAAStaff/Sheila/OPA/2013/OPA150/Map S37/RevJan2015

Revision: 01/27/15 Rev #: 3




Parcel data is owned by Terranet Enterprises Inc. and its suppliers.  
All rights reserved. May not be reproduced without permission.  
Parcel data appartient à Terranet Entreprises Inc. et à ses fournisseurs.  
Tous droits réservés. Ne peut être reproduit sans autorisation.  
Scale - N.T.S. / Echelle N.A.E.

**SCHEDULE S37 to AMENDMENT No.150**  
to the OFFICIAL PLAN for the CITY OF OTTAWA

**ANNEXE S37 de L'AMENDÉMENT No.150**  
au PLAN OFFICIEL de la VILLE D'OTTAWA

**Amending Schedule L3**  
Natural Heritage System Overlay (West)

**Modifiant l'Annexe L3**  
Zone sous-jacente du Système du patrimoine naturel (ouest)

 EXISTING NATURAL HERITAGE SYSTEM OVERLAY  
ZONE SOUS-JACENTE DU SYSTÈME DU PATRIMOINE NATUREL EXISTANTE  
 ADDITIONS TO THE NATURAL HERITAGE SYSTEM OVERLAY  
AJOUTS À LA DÉSIGNATION DU SYSTÈME DU PATRIMOINE NATUREL  
 DELETIONS FROM NATURAL HERITAGE SYSTEM OVERLAY  
SUPPRESSIONS DE LA DÉSIGNATION DU SYSTÈME DU PATRIMOINE NATUREL