





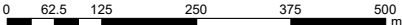


Heron Gate

SITE-SPECIFIC POLICY - VOLUME 2B
Schedule A - Designation Plan

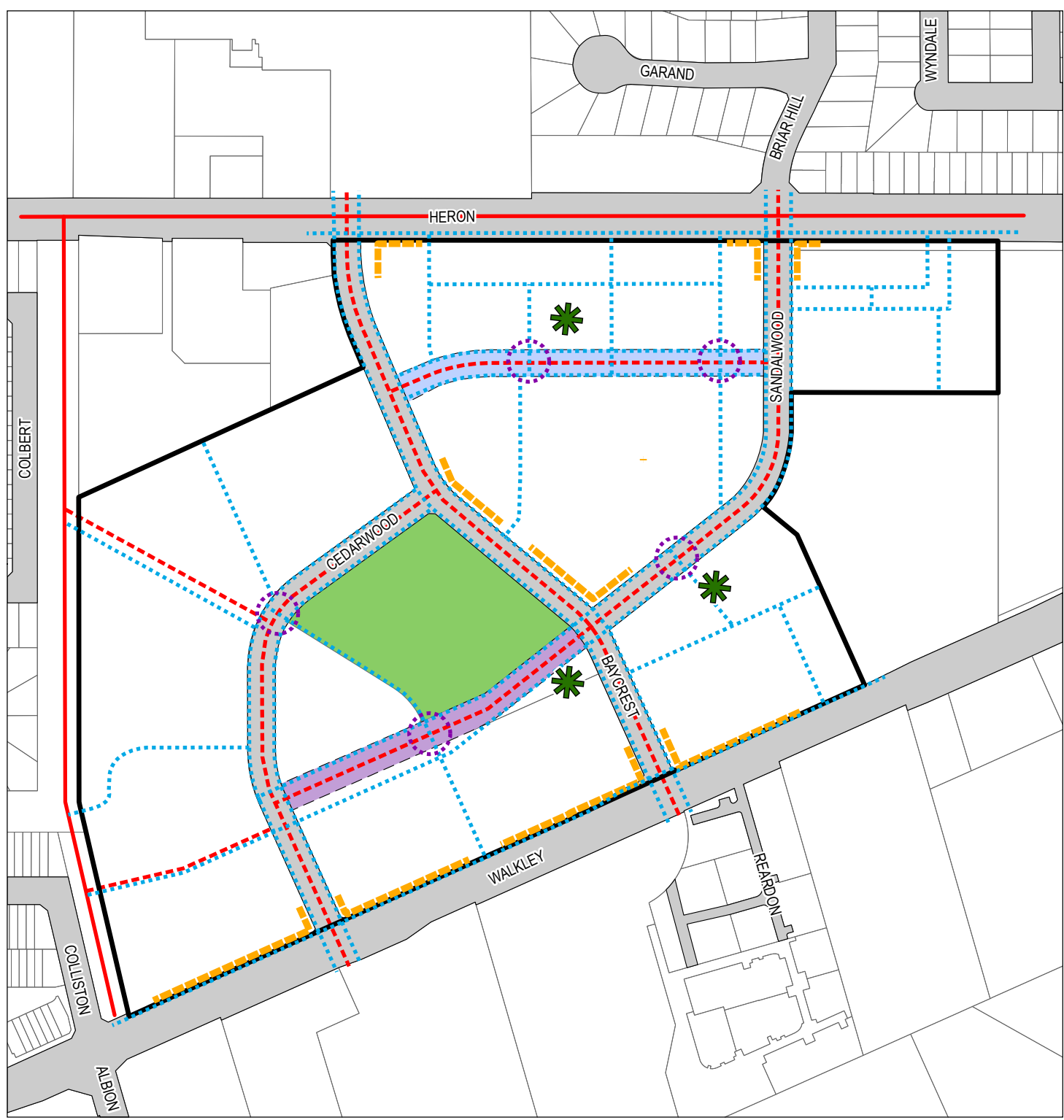
POLITIQUE PROPRE AUX SITE - VOLUME 2B
Annexe A - Plan de désignation











-  Heron Gate Planning Area /
Zone d'aménagement Heron Gate
-  Heron Gate Neighbourhood /
Secteur habité du Heron Gate
-  Heron Road Corridor /
Couloir du chemin Heron
-  Walkley Road Corridor /
Couloir du chemin Walkley
-  Park /
Parc
-  Conceptual Public Road /
Voie publique – Conceptuel

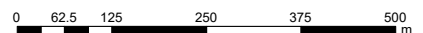


Heron Gate

SITE-SPECIFIC POLICY - VOLUME 2B
Schedule B - Public Realm and Connectivity
 POLITIQUE PROPRE AUX SITE - VOLUME 2B
Annexe B - Domaine public et liens physiques




-  Heron Gate Planning Area /
Zone d'aménagement Heron Gate
-  Future City-owned Park /
Futur parc de la Ville
-  Conceptual Location of Privately-Owned
Public Space (POPS) /
Emplacement conceptuel -
Espace public appartenant à des intérêts privés
-  Potential Pedestrian Connection /
Lien pédestre potentiel
-  Potential Cycling Connection /
Lien cyclable potentiel
-  Existing Cycling Connection /
Lien cyclable existant
-  Conceptual Public Road A /
Voie publique A - Conceptuel
-  Conceptual Public Road B /
Voie publique B - Conceptuel
-  Proposed Active Frontage /
Façade active proposée
-  Potential Mid-block Crossing /
Passage pour piétons en section courante potentiel

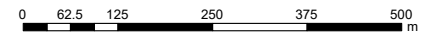


Heron Gate

SITE-SPECIFIC POLICY - VOLUME 2B
Annex A – Conceptual Demonstration Plan

POLITIQUE PROPRE AUX SITE - VOLUME 2B
Appendice A - Plan conceptuel de démonstration


 Heron Gate Planning Area /
Zone d'aménagement Heron Gate





Heron Gate


SITE-SPECIFIC POLICY - VOLUME 2B
Annex B - Conceptual Phasing Plan


POLITIQUE PROPRE AUX SITE - VOLUME 2B
Appendice B - Plan conceptuel des phases


 Heron Gate Planning Area /
 Zone d'aménagement Heron Gate


 Phase 1 – Complete / Terminée


 Phase 2 – 5-10 years / ans


 Phase 3 – TBD / À déterminer


 Phase 4 – TBD / À déterminer

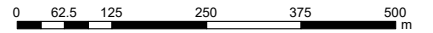
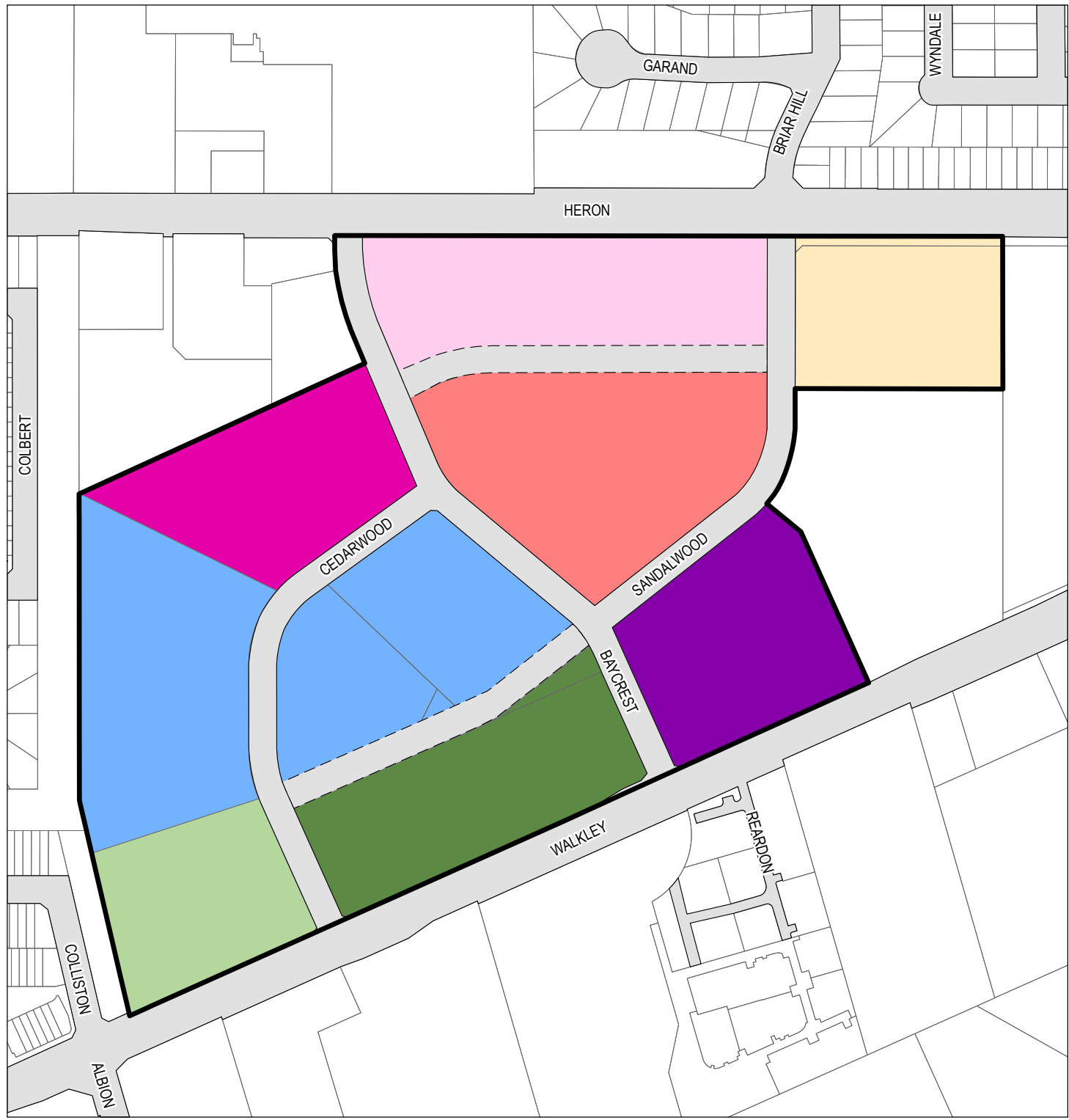
 Phase 5 – TBD / À déterminer

 Phase 6 – TBD / À déterminer

 Phase 7 – TBD / À déterminer

 Phase 8 – TBD / À déterminer

 Conceptual Public Road /
 Voie publique – Conceptuel













Heron Gate

SITE-SPECIFIC POLICY - VOLUME 2B
Annex C - Conceptual Height Plan

POLITIQUE PROPRE AUX SITE - VOLUME 2B
Appendice C - Plan conceptuel des hauteurs



-  Heron Gate Planning Area /
Zone d'aménagement Heron Gate
-  Low-rise /
Faible hauteur
-  Mid-rise /
Hauteur moyenne
-  High-rise /
Grande hauteur
-  Existing /
Existante
- #** Number of Floors /
Nombre d'étages
-  Heron Road Corridor /
Couloir du chemin Heron
-  Heron Gate Neighbourhood /
Secteur habité du Heron Gate
-  Walkley Road Corridor /
Couloir du chemin Walkley
-  Park /
Parc
-  Conceptual Public Road /
Voie publique – Conceptuel

